

МИНИСТЕРСТВО
строительства Красноярского края

П Р И К А З

08.09.2022

№ 565-0

г. Красноярск

Об утверждении документации по планировке территории для размещения объекта регионального значения «Парк-музей освоения Севера» в г. Красноярске

В соответствии со статьей 45 Градостроительного кодекса Российской Федерации, статьей 4 Закона Красноярского края от 01.11.2018 № 6-2143 «Об отдельных вопросах правового регулирования подготовки и утверждения документации по планировке территории в Красноярском крае», Схемой территориального планирования Красноярского края, утвержденной постановлением Правительства Красноярского края от 26.07.2011 № 449-п, пунктом 3.5 Положения о министерстве строительства Красноярского края, утвержденного постановлением Правительства Красноярского края от 21.08.2008 № 51-п, приказом министерства строительства Красноярского края от 03.10.2019 № 288-о ПРИКАЗЫВАЮ:

1. Утвердить документацию по планировке территории для размещения объекта регионального значения «Парк-музей освоения Севера» в г. Красноярске согласно приложениям № 1 и № 2.

2. Опубликовать приказ в газете «Наш Красноярский край» и на «Официальном интернет-портале правовой информации Красноярского края» (www.zakon.krskstate.ru).

3. Приказ вступает в силу через 10 дней после его официального опубликования.

Министр строительства
Красноярского края



М.С. Рабушко

Приложение № 1
к приказу
министерства строительства
Красноярского края
от 08.09.2019 № 565-0

**Документация по планировке территории
для размещения объекта регионального значения
«Парк-музей освоения Севера» в г. Красноярске**

Основная часть проекта планировки территории

**Раздел 1. Чертежи проекта планировки территории для размещения объекта
регионального значения «Парк-музей освоения Севера» в г. Красноярске**

1.1. Чертеж красных линий для размещения объекта регионального значения «Парк-музей освоения Севера» в г. Красноярске, масштаб 1:2000 (не приводится).

1.2. Чертеж границ существующих и планируемых элементов планировочной структуры для размещения объекта регионального значения «Парк-музей освоения Севера» в г. Красноярске, масштаб 1:5000 (не приводится).

1.3. Чертеж границ зон планируемого размещения объекта регионального значения «Парк-музей освоения Севера» в г. Красноярске, масштаб 1:2000 (не приводится).

**Раздел 2. Положение о размещении объекта регионального значения
«Парк-музей освоения Севера» в г. Красноярске**

2.1. Общая часть

2.1.1. Проект планировки территории разработан для размещения объекта регионального значения «Парк-музей освоения Севера» в г. Красноярске (далее – Объект) на основании государственного контракта от 02.12.2019 № 423-01.2-19/01192000001190107380001.

Состав и содержание проекта планировки территории разработаны в соответствии со статьей 42 Градостроительного кодекса Российской Федерации.

2.1.2. Фрагмент чертежа красных линий для размещения объекта регионального значения «Парк-музей освоения Севера» в г. Красноярске приводится в приложении № 1 к разделу 2 «Положение о размещении объекта регионального значения «Парк-музей освоения Севера» в г. Красноярске.

2.1.3. Фрагмент чертежа границ существующих и планируемых элементов планировочной структуры для размещения объекта регионального значения «Парк-музей освоения Севера» в г. Красноярске приводится в приложении № 2 к разделу 2 «Положение о размещении объекта регионального значения «Парк-музей освоения Севера» в г. Красноярске.

2.1.4. Фрагмент чертежа границ зон планируемого размещения объекта регионального значения «Парк-музей освоения Севера» в г. Красноярске приводится в приложении № 3 к разделу 2 «Положение о размещении регионального значения «Парк-музей освоения Севера» в г. Красноярске.

2.2. Положение о характеристиках планируемого развития территории, в том числе о плотности и параметрах застройки территории

2.2.1. Сведения о плотности и параметрах застройки территории

Проектируемая территория расположена на острове Молокова в Центральном районе города Красноярска.

В рассматриваемых границах выделен один элемент планировочной структуры – квартал, границы которого совпадают с границами проектирования. Площадь квартала 50 га.

В соответствии с предлагаемыми регламентами зоны, в которой будет располагаться рассматриваемая территория, предельные параметры разрешенного строительства не подлежат установлению.

2.2.2. Информация о планируемых мероприятиях по обеспечению сохранения фактических показателей обеспеченности территории объектами коммунальной, транспортной, социальной инфраструктур и фактических показателей территориальной доступности таких объектов для населения

№ п/п	Наименование объектов	Номер элемента планировочной структуры / земельного участка	Территориальная зона	Единицы измерения	Емкость объектов в ед. измер.	Мероприятия по проекту планировки		Итого проектная емкость объектов в ед. измер.	Обеспеченность территории объектами, проценты (%)		Территориальная доступность объектов для населения, диапазон (м)
						сохраняется	проектируется		существующая	проектная	
Территориальная зона, в которой планируется размещение объектов регионального значения											
	Транспортная инфраструктура										
1	Парковая дорога	1.9; 1.9.1		км	1,97		+	1,97	-	100	-
Территориальная зона, в которой планируется размещение объектов местного значения											
	Инженерная инфраструктура										
1	Водопровод В1			км	1,95	-	-	1,95	-	100	-
2	Канализационный коллектор К1			км	1,95	-	-	1,95	-	100	-
3	Канализационная насосная станция			шт.	2	-	-	2	-	100	-
4	Теплотрасса			км	1,95	-	-	1,95	-	100	-
5	Линия электроснабжения 6кВ			км	1,70	-	-	1,70	-	100	-

2.3. Сведения об очередности планируемого развития территории

Реализация проекта предусматривается в две очереди:

1 очередь (2022 - 2025 гг.)

2 очередь (2025 - 2027 гг.)

Условный номер ЗУ (границы зоны размещения ОКС)	Назначение ОКС	Состояние ОКС	Общая площадь здания, м ² *	Очередность строительства
1.1	Здание музея	Проектируемый	8812	1 очередь (2022-2025 гг.)
	Здание музея	Проектируемый	566	1 очередь (2022-2025 гг.)
	Жилые объекты для временного проживания	Проектируемый	5880	1 очередь (2022-2025 гг.)
	Здание музея	Проектируемый	257	1 очередь (2022-2025 гг.)
	Здание музея	Проектируемый	274	1 очередь (2022-2025 гг.)
	Здание музея	Проектируемый	669	1 очередь (2022-2025 гг.)
	Здание музея	Проектируемый	430	1 очередь (2022-2025 гг.)
	Здание музея	Проектируемый	161	1 очередь (2022-2025 гг.)
	Здание музея	Проектируемый	272	1 очередь (2022-2025 гг.)
	Здание музея	Проектируемый	4693	1 очередь (2022-2025 гг.)
1.6	Объекты общественного питания длительного посещения	Проектируемый	2093	2 очередь (2025-2027 гг.)
	Жилые объекты для временного проживания	Проектируемый	10235	2 очередь (2025-2027 гг.)
	Объекты развлечений и отдыха	Проектируемый	400	2 очередь (2025-2027 гг.)
	Объекты развлечений и отдыха	Проектируемый	400	2 очередь (2025-2027 гг.)
	Объекты развлечений и отдыха	Проектируемый	400	2 очередь (2025-2027 гг.)
	Объекты развлечений и отдыха	Проектируемый	400	2 очередь (2025-2027 гг.)
	Площадки спортивные	Проектируемый	373	2 очередь (2025-2027 гг.)
	Вертодромы	Проектируемый	без площади	2 очередь (2025-2027 гг.)
	Причал	Проектируемый	без площади	2 очередь (2025-2027 гг.)
	Причал	Проектируемый	без площади	2 очередь (2025-2027 гг.)

Условный номер ЗУ (границы зоны размещения ОКС)	Назначение ОКС	Состояние ОКС	Общая площадь здания, м ² *	Очередность строительства
1.19	Здание музея	Проектируемый	1357	1 очередь (2022-2025 гг.)
2.5	Объекты общественного питания длительного посещения	Проектируемый	1573	2 очередь (2025-2027 гг.)
	Объекты общественного питания быстрого обслуживания и на вынос	Проектируемый	874	2 очередь (2025-2027 гг.)
	Объекты развлечений и отдыха	Проектируемый	1815	2 очередь (2025-2027 гг.)
	Объекты развлечений и отдыха	Проектируемый	3960	2 очередь (2025-2027 гг.)
	Объекты развлечений и отдыха	Проектируемый	297	2 очередь (2025-2027 гг.)
	Объекты развлечений и отдыха	Проектируемый	1970	2 очередь (2025-2027 гг.)
	Объекты развлечений и отдыха	Проектируемый	319	2 очередь (2025-2027 гг.)
	Объекты развлечений и отдыха	Проектируемый	3379	2 очередь (2025-2027 гг.)
	Объекты развлечений и отдыха	Проектируемый	1131	2 очередь (2025-2027 гг.)
	Объекты развлечений и отдыха	Проектируемый	261	2 очередь (2025-2027 гг.)
2.7	Специальные объекты для производства и ремонта кораблей, судов и плавучих конструкций	Проектируемый	920	2 очередь (2025-2027 гг.)
2.8	Офисное здание	Реставрируемый	732	2 очередь (2025-2027 гг.)

Примечание: Предельные параметры разрешенного строительства объектов капитального строительства являются максимально допустимыми для каждого объекта, предусмотренного для размещения в данном проекте

2.4. Перечень координат характерных точек красных линий

Координаты характерных точек красных линий установлены в соответствии с системой координат, используемой для ведения Единого государственного реестра недвижимости.

Система координат МСК 167

Условный номер точки	X	Y
1	630673,58	99350,69
2	630673,77	99350,84
3	630676,31	99352,78
4	630692,58	99365,17
5	630704,71	99374,42
6	630714,11	99387,84
7	630711,65	99389,76
8	630737,31	99427,95
9	630772,37	99480,14
10	630790,59	99514,12
11	630810,42	99540,16
12	630814,45	99545,47
13	630891,87	99647,14
14	630930,60	99698,28
15	630933,81	99703,35
16	630954,02	99735,29
17	630995,65	99812,88
18	631024,13	99857,88
19	631022,88	99858,59
20	631022,28	99858,93
21	631019,99	99860,24
22	631021,31	99863,28
23	631022,74	99868,68
24	631023,01	99870,98
25	631025,32	99881,85
26	631046,42	99908,74
27	631062,84	99927,68
28	631066,94	99934,21
29	631070,04	99939,49
30	631071,76	99942,46
31	631074,99	99948,05
32	631083,21	99952,06
33	631089,28	99964,72
34	631091,91	99970,20
35	631093,34	99971,62
36	631095,91	99976,16
37	631090,33	99979,16

Условный номер точки	X	Y
38	631079,29	99985,09
39	631051,99	100003,19
40	631072,62	100036,38
41	631075,07	100041,51
42	631100,58	100084,07
43	631105,33	100092,00
44	631118,16	100095,56
45	631125,17	100102,40
46	631126,51	100103,71
47	631147,28	100113,89
48	631179,96	100093,78
49	631193,64	100114,74
50	631206,34	100133,70
51	631210,55	100141,22
52	631227,79	100174,88
53	631229,02	100177,73
54	631249,98	100235,46
55	631270,73	100290,40
56	631280,02	100314,44
57	631299,79	100352,77
58	631340,21	100424,74
59	631360,52	100447,13
60	631367,05	100465,70
61	631367,70	100467,53
62	631372,16	100481,98
63	631373,60	100488,83
64	631376,30	100501,69
65	631376,50	100502,58
66	631376,66	100503,20
67	631376,94	100504,16
68	631386,58	100535,03
69	631386,88	100535,91
70	631387,22	100536,80
71	631396,51	100558,96
72	631397,55	100562,19
73	631397,80	100562,92
74	631398,11	100563,73
75	631403,29	100576,25
76	631409,72	100607,44
77	631410,15	100618,36
78	631410,43	100621,05
79	631410,62	100621,97
80	631416,77	100649,35
81	631416,78	100649,70

Условный номер точки	X	Y
82	631416,87	100653,42
83	631417,04	100660,53
84	631417,36	100663,66
85	631417,60	100664,93
86	631417,87	100695,51
87	631422,99	100742,69
88	631426,92	100768,95
89	631428,10	100791,66
90	631413,78	100795,67
91	631412,84	100806,96
92	631410,73	100816,66
93	631407,38	100828,02
94	631403,12	100834,91
95	631395,60	100849,33
96	631391,37	100859,11
97	631388,93	100869,51
98	631387,47	100878,88
99	631388,23	100888,38
100	631388,26	100891,42
101	631388,59	100892,44
102	631388,65	100892,60
103	631395,24	100912,90
104	631401,13	100923,27
105	631403,37	100939,45
106	631405,28	100949,47
107	631415,27	101012,49
108	631415,30	101013,17
109	631413,77	101073,43
110	631413,30	101076,87
111	631418,17	101116,18
112	631421,13	101123,12
113	631417,71	101151,87
114	631417,39	101165,02
115	631410,29	101203,84
116	631407,97	101210,66
117	631407,07	101213,31
118	631404,72	101220,21
119	631395,13	101234,76
120	631383,88	101239,39
121	631373,30	101228,80
122	631351,80	101199,70
123	631336,90	101181,20
124	631335,93	101179,58
125	631327,98	101166,27

Условный номер точки	X	Y
126	631318,35	101144,42
127	631311,96	101129,39
128	631307,06	101121,68
129	631302,93	101105,77
130	631290,28	101082,95
131	631275,40	101052,53
132	631261,84	101021,11
133	631256,87	100992,90
134	631254,75	100980,88
135	631237,18	100954,97
136	631233,46	100949,49
137	631233,59	100948,63
138	631229,89	100940,95
139	631195,84	100870,23
140	631193,79	100866,89
141	631189,07	100862,36
142	631171,64	100845,61
143	631169,50	100843,31
144	631167,90	100841,51
145	631154,33	100826,01
146	631166,83	100819,54
147	631127,92	100744,37
148	631127,88	100744,29
149	631112,93	100751,52
150	631104,29	100733,49
151	631103,32	100731,56
152	631102,16	100729,77
153	631101,12	100728,34
154	631095,85	100718,59
155	631095,57	100718,09
156	631094,54	100716,50
157	631047,97	100642,01
158	631047,13	100640,93
159	631021,82	100605,77
160	631003,65	100552,60
161	630999,61	100518,33
162	630979,47	100473,54
163	630956,44	100449,47
164	630928,36	100367,53
165	630925,86	100329,79
166	630906,95	100255,47
167	630895,72	100199,77
168	630888,18	100156,18
169	630882,90	100025,03

Условный номер точки	X	Y
170	630891,04	99952,59
171	630888,81	99869,57
172	630888,81	99866,80
173	630887,93	99831,97
174	630856,74	99761,19
175	630833,49	99735,10
176	630822,55	99699,61
177	630791,29	99672,10
178	630778,84	99655,70
179	630746,97	99631,51
180	630718,00	99615,89
181	630685,22	99615,58
182	630667,91	99625,61
183	630654,30	99642,41
184	630653,35	99643,77

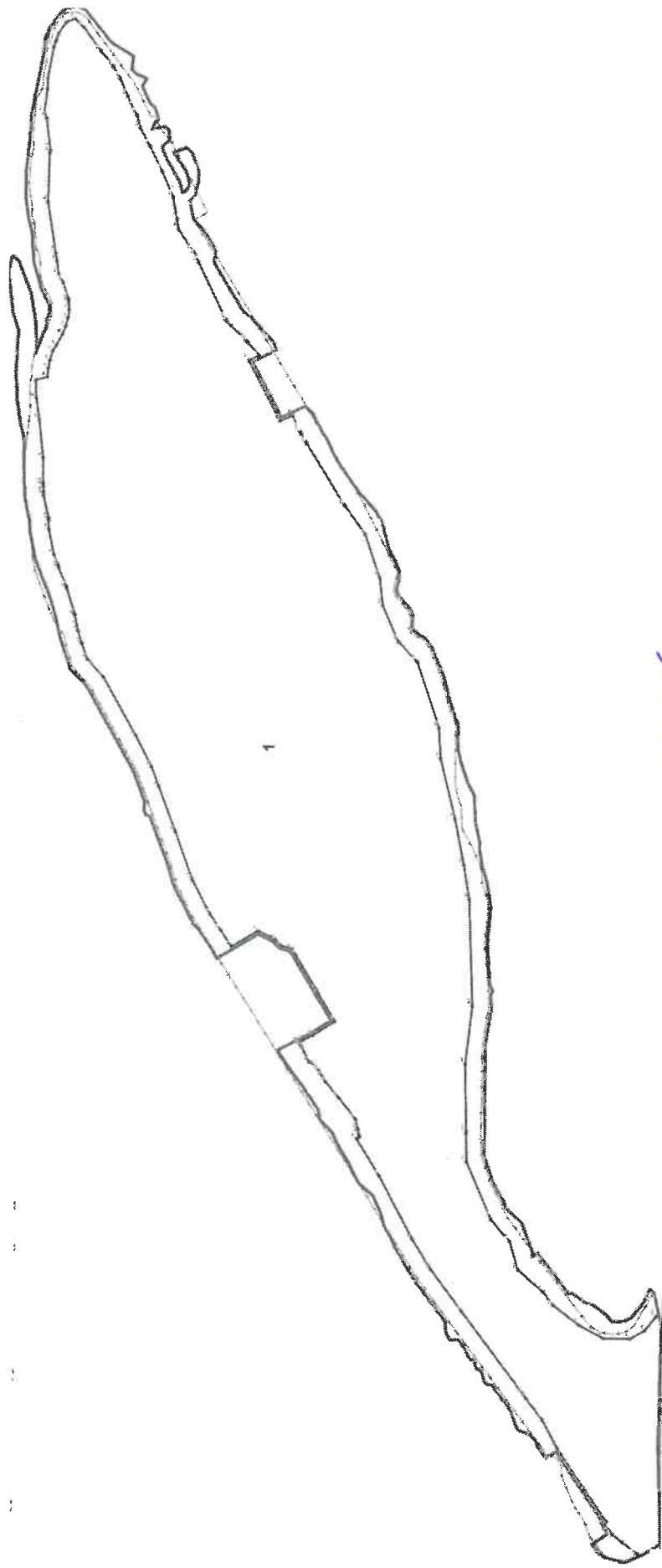
Министр строительства
Красноярского края



М.С. Рабушко

Приложение № 1
к разделу 2 «Положение о размещении
объекта регионального значения
«Парк-музей освоения Севера»
в г. Красноярске

Фрагмент чертежа красных линий для размещения объекта регионального значения
«Парк-музей освоения Севера» в г. Красноярске

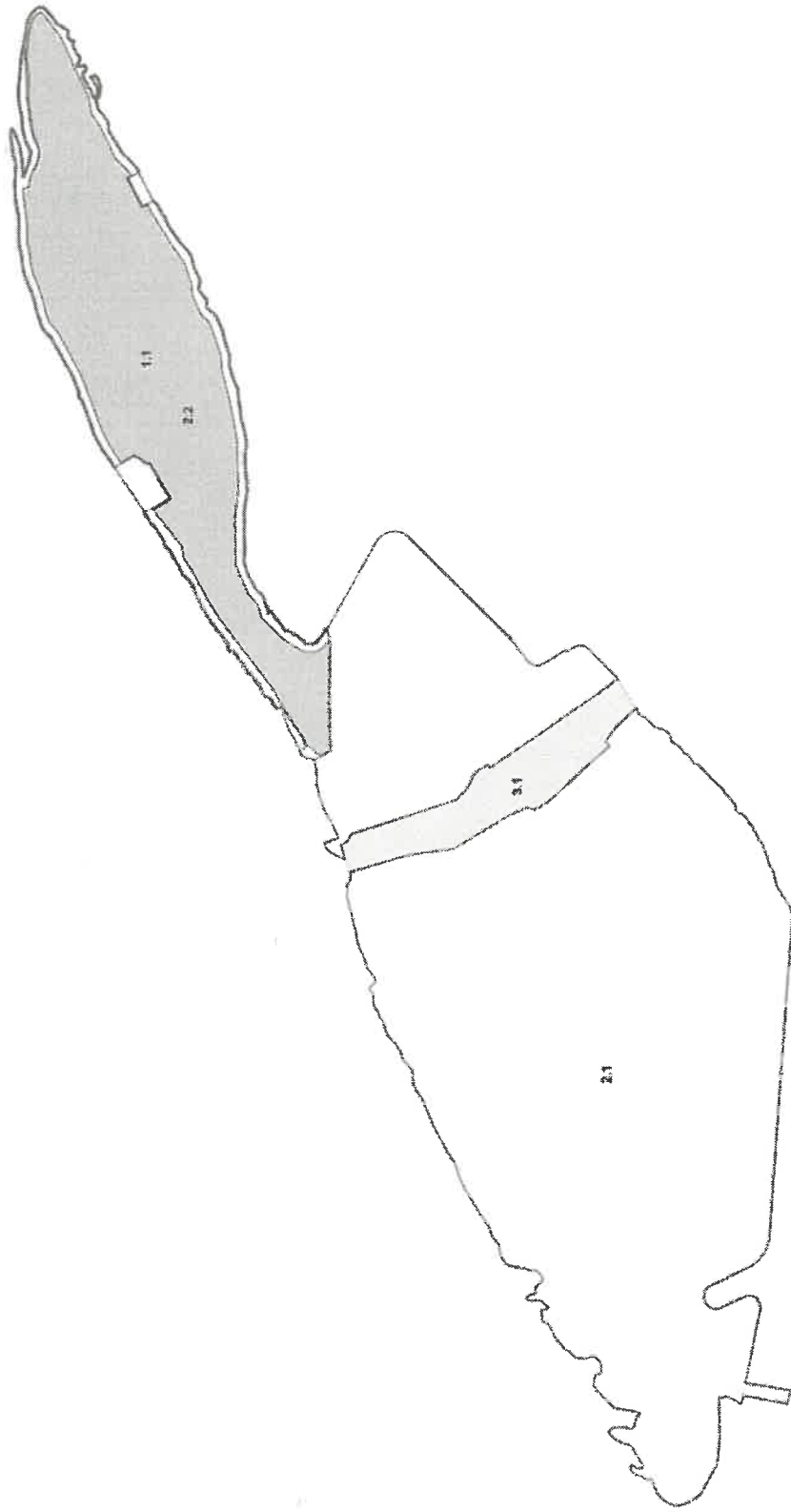


Министр строительства Красноярского края

М.С. Рабушко

Приложение № 2
к разделу 2 «Положение о размещении
объекта регионального значения
«Парк-музей освоения Севера»
в г. Красноярске

Фрагмент чертежа границ существующих и планируемых элементов планировочной структуры для размещения
объекта регионального значения «Парк-музей освоения Севера» в г. Красноярске

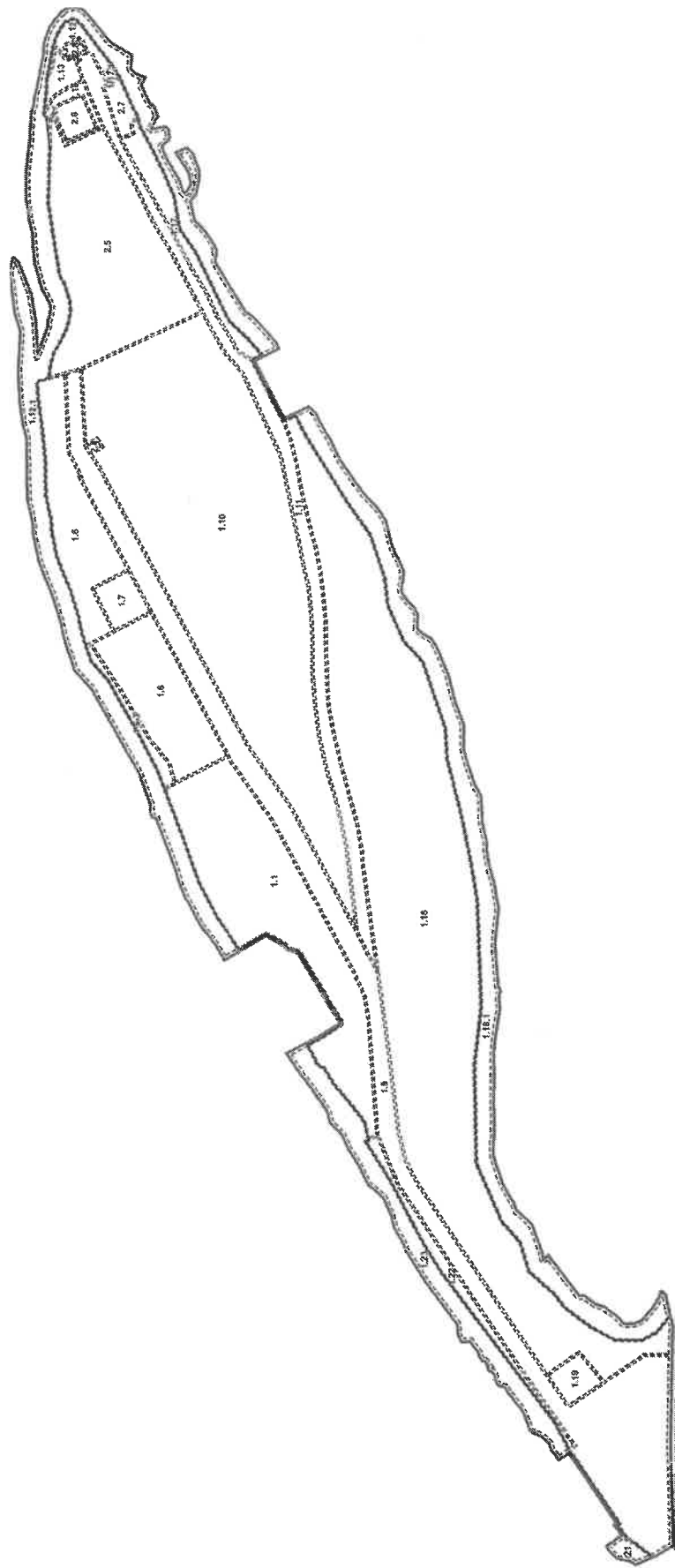


Министр строительства Красноярского края

М.С. Рабушко

Приложение № 3
к разделу 2 «Положение о размещении
объекта регионального значения
«Парк-музей освоения Севера»
в г. Красноярске

Фрагмент чертежа границ зон планируемого размещения объекта регионального значения
«Парк-музей освоения Севера» в г. Красноярске



Министр строительства Красноярского края

М.С. Рабушко

Приложение № 2
к приказу
министерства строительства
Красноярского края
от 18.09.2022 № 565-0

**Документация по планировке территории для размещения объекта
регионального значения «Парк-музей освоения Севера» в г. Красноярске**

Основная часть проекта межевания территории

**Раздел 1. Текстовая часть проекта межевания территории для размещения
объекта регионального значения «Парк-музей освоения Севера»
в г. Красноярске**

1.1. Общая часть

Проект межевания территории разработан в составе документации по планировке территории для размещения объекта регионального значения «Парк-музей освоения Севера» в г. Красноярске.

Проект межевания территории разработан в соответствии со статьей 43 Градостроительного кодекса Российской Федерации.

Фрагмент чертежа межевания территории для размещения объекта регионального значения «Парк-музей освоения Севера» в г. Красноярске приводится в приложении к разделу 1 «Текстовая часть проекта межевания территории для размещения объекта регионального значения «Парк-музей освоения Севера» в г. Красноярске.

1.2. Перечень и сведения о площади образуемых земельных участков, в том числе возможные способы их образования. Виды разрешенного использования образуемых земельных участков

1.2.1. Этапы формирования земельных участков

1 этап

Условный номер образуемого земельного участка	Площадь образуемого/изменяемого земельного участка, части земельного участка, кв.м.	Характеристика земельного участка, в границах которого расположен образуемый/изменяемый участок, части земельных участков
1	2	3
1.1.1	20037	<p>Кадастровый номер земельного участка: 24:50:0300290:104 Адрес (местоположение объекта): Красноярский край, г. Красноярск, о. Молокова, участок №2 Площадь земельного участка: 81073 кв.м Вид разрешенного использования: объекты культурно-досуговой деятельности (код - 3.6.1); выставочно-ярмарочная деятельность (код 4.10); обеспечение внутреннего правопорядка (код - 8.3), в части размещения объектов капитального строительства, необходимых для подготовки и поддержания в готовности спасательных служб, в которых существует военизированная служба; предоставление коммунальных услуг (код - 3.1.1); деловое управление (код - 4.1); общественное питание (код - 4.6); отдых (рекреация) (код - 5.0), в части создания скверов и ухода за ними; площадки для занятий спортом (код – 5.1.3); оборудованные площадки для занятий спортом (код - 5.1.4); туристическое обслуживание (код – 5.2.1); обеспечение научной деятельности (код - 3.9); бытовое обслуживание (код-3.3); гостиничное обслуживание (код-4.7) Способ образования земельного участка: раздел Номер образуемого участка временного отвода: 1.1.1</p>
1.1.2	1448	<p>Кадастровый номер земельного участка: 24:50:0300290:105 Адрес (местоположение объекта): Красноярский край, г. Красноярск, о. Молокова, участок №1 Площадь земельного участка: 89597 кв.м Вид разрешенного использования: объекты культурно-досуговой деятельности (код - 3.6.1); выставочно-ярмарочная деятельность (код 4.10); обеспечение внутреннего правопорядка (код - 8.3), в части размещения объектов капитального строительства, необходимых для подготовки и поддержания в готовности спасательных служб, в которых существует военизированная служба; предоставление коммунальных услуг (код - 3.1.1); деловое управление (код - 4.1); общественное питание (код - 4.6); отдых (рекреация) (код - 5.0), в части создания скверов и ухода за ними; площадки для занятий спортом (код – 5.1.3); оборудованные площадки для занятий спортом (код - 5.1.4); туристическое обслуживание (код – 5.2.1); обеспечение научной деятельности (код - 3.9); бытовое обслуживание (код-3.3); гостиничное обслуживание (код - 4.7) Способ образования земельного участка: раздел Номер образуемого участка временного отвода: 1.1.2</p>
1.1.3	929	Кадастровый номер земельного участка: 24:50:0300290:135

Условный номер образуемого земельного участка	Площадь образуемого/изменяемого земельного участка, части земельного участка, кв.м.	Характеристика земельного участка, в границах которого расположен образуемый/изменяемый участок, части земельных участков
1	2	3
		<p>Адрес (местоположение объекта): г. Красноярск, Центральный район, о. Молокова, участок 2</p> <p>Площадь земельного участка: 1139 кв.м</p> <p>Вид разрешенного использования: объекты культурно-досуговой деятельности (код - 3.6.1); выставочно-ярмарочная деятельность (код 4.10); обеспечение внутреннего правопорядка (код - 8.3), в части размещения объектов капитального строительства, необходимых для подготовки и поддержания в готовности спасательных служб, в которых существует военизированная служба; предоставление коммунальных услуг (код - 3.1.1); деловое управление (код - 4.1); общественное питание (код - 4.6); отдых (рекреация) (код - 5.0), в части создания скверов и ухода за ними; площадки для занятий спортом (код - 5.1.3); оборудованные площадки для занятий спортом (код - 5.1.4); туристическое обслуживание (код - 5.2.1); обеспечение научной деятельности (код - 3.9); бытовое обслуживание (код-3.3); гостиничное обслуживание (код - 4.7)</p> <p>Способ образования земельного участка: раздел</p> <p>Номер образуемого участка временного отвода: 1.1.3</p>
1.1.4	1739	<p>Кадастровый номер земельного участка: 24:50:0300290:138</p> <p>Адрес (местоположение объекта): Красноярский край, г. Красноярск, о. Молокова, участок 7</p> <p>Площадь земельного участка: 25316 кв.м</p> <p>Вид разрешенного использования: объекты культурно-досуговой деятельности (код - 3.6.1); выставочно-ярмарочная деятельность (код 4.10); обеспечение внутреннего правопорядка (код - 8.3), в части размещения объектов капитального строительства, необходимых для подготовки и поддержания в готовности спасательных служб, в которых существует военизированная служба; предоставление коммунальных услуг (код - 3.1.1); деловое управление (код - 4.1); общественное питание (код - 4.6); отдых (рекреация) (код - 5.0), в части создания скверов и ухода за ними; площадки для занятий спортом (код - 5.1.3); оборудованные площадки для занятий спортом (код - 5.1.4); туристическое обслуживание (код - 5.2.1); обеспечение научной деятельности (код - 3.9); бытовое обслуживание (код-3.3); гостиничное обслуживание (код-4.7)</p> <p>Способ образования земельного участка: раздел</p> <p>Номер образуемого участка временного отвода: 1.1.4</p>
1.1.5	7849	<p>Кадастровый номер земельного участка: 24:50:0300290:61</p> <p>Адрес (местоположение объекта): г. Красноярск, Центральный район, левый берег о. Молокова</p> <p>Площадь земельного участка: 9499 кв.м</p> <p>Вид разрешенного использования: объекты культурно-досуговой деятельности (код - 3.6.1); выставочно-ярмарочная деятельность (код 4.10); обеспечение внутреннего правопорядка (код - 8.3), в части размещения объектов капитального строительства, необходимых для подготовки и поддержания в готовности спасательных служб, в которых существует военизированная служба; предоставление коммунальных услуг (код - 3.1.1); деловое управление (код - 4.1); общественное питание (код - 4.6); отдых (рекреация) (код - 5.0), в части создания</p>

Условный номер образуемого земельного участка	Площадь образуемого/изменяемого земельного участка, части земельного участка, кв.м.	Характеристика земельного участка, в границах которого расположен образуемый/изменяемый участок, части земельных участков
1	2	3
		скверов и ухода за ними; площадки для занятий спортом (код – 5.1.3); оборудованные площадки для занятий спортом (код - 5.1.4); туристическое обслуживание (код – 5.2.1); обеспечение научной деятельности (код - 3.9); бытовое обслуживание (код-3.3); гостиничное обслуживание (код-4.7) Способ образования земельного участка: раздел Номер образуемого участка временного отвода: 1.1.5
1.1.6	1265	Кадастровый номер земельного участка: 24:50:0300290:71 Адрес (местоположение объекта): Красноярский край, г. Красноярск, о. Молокова Площадь земельного участка: 1265 кв.м Вид разрешенного использования: объекты культурно-досуговой деятельности (код - 3.6.1); выставочно-ярмарочная деятельность (код 4.10); обеспечение внутреннего правопорядка (код - 8.3), в части размещения объектов капитального строительства, необходимых для подготовки и поддержания в готовности спасательных служб, в которых существует военизированная служба; предоставление коммунальных услуг (код - 3.1.1); деловое управление (код - 4.1); общественное питание (код - 4.6); отдых (рекреация) (код - 5.0), в части создания скверов и ухода за ними; площадки для занятий спортом (код – 5.1.3); оборудованные площадки для занятий спортом (код - 5.1.4); туристическое обслуживание (код – 5.2.1); обеспечение научной деятельности (код - 3.9); бытовое обслуживание (код-3.3); гостиничное обслуживание (код-4.7) Способ образования земельного участка: раздел Номер образуемого участка временного отвода: 1.1.6
1.1.7	2896	Кадастровый номер земельного участка: 24:50:0300290:76 Адрес (местоположение объекта): г. Красноярск, Центральный район, о. Молокова Площадь земельного участка: 44725 кв.м Вид разрешенного использования: объекты культурно-досуговой деятельности (код - 3.6.1); выставочно-ярмарочная деятельность (код 4.10); обеспечение внутреннего правопорядка (код - 8.3), в части размещения объектов капитального строительства, необходимых для подготовки и поддержания в готовности спасательных служб, в которых существует военизированная служба; предоставление коммунальных услуг (код - 3.1.1); деловое управление (код - 4.1); общественное питание (код - 4.6); отдых (рекреация) (код - 5.0), в части создания скверов и ухода за ними; площадки для занятий спортом (код – 5.1.3); оборудованные площадки для занятий спортом (код - 5.1.4); туристическое обслуживание (код – 5.2.1); обеспечение научной деятельности (код - 3.9); бытовое обслуживание (код-3.3); гостиничное обслуживание (код-4.7) Способ образования земельного участка: раздел Номер образуемого участка временного отвода: 1.1.7
1.10.1	38813	Кадастровый номер земельного участка: 24:50:0300290:104 Адрес (местоположение объекта): Красноярский край, г. Красноярск, о. Молокова, участок №2 Площадь земельного участка: 81073 кв.м

Условный номер образуемого земельного участка	Площадь образуемого/изменяемого земельного участка, части земельного участка, кв.м.	Характеристика земельного участка, в границах которого расположен образуемый/изменяемый участок, части земельных участков
1	2	3
		<p>Вид разрешенного использования: предоставление коммунальных услуг (код - 3.1.1); выставочно-ярмарочная деятельность (код 4.10); отдых (рекреация) (код - 5.0), в части создания скверов и ухода за ними; площадки для занятий спортом (код – 5.1.3); оборудованные площадки для занятий спортом (код - 5.1.4); туристическое обслуживание (код – 5.2.1); обеспечение научной деятельности (код - 3.9)</p> <p>Способ образования земельного участка: раздел</p> <p>Номер образуемого участка временного отвода: 1.10.1</p>
1.10.2	54052	<p>Кадастровый номер земельного участка: 24:50:0300290:137</p> <p>Адрес (местоположение объекта): г. Красноярск, Центральный район, о. Молокова, участок 6</p> <p>Площадь земельного участка: 67655 кв.м</p> <p>Вид разрешенного использования: предоставление коммунальных услуг (код - 3.1.1); выставочно-ярмарочная деятельность (код 4.10); отдых (рекреация) (код - 5.0), в части создания скверов и ухода за ними; площадки для занятий спортом (код – 5.1.3); оборудованные площадки для занятий спортом (код - 5.1.4); туристическое обслуживание (код – 5.2.1); обеспечение научной деятельности (код - 3.9)</p> <p>Способ образования земельного участка: раздел</p> <p>Номер образуемого участка временного отвода: 1.10.2</p>
1.10.3	807	<p>Кадастровый номер земельного участка: 24:50:0300290:137</p> <p>Адрес (местоположение объекта): г. Красноярск, Центральный район, о. Молокова, участок 7</p> <p>Площадь земельного участка: 25316 кв.м</p> <p>Вид разрешенного использования: предоставление коммунальных услуг (код - 3.1.1); выставочно-ярмарочная деятельность (код 4.10); отдых (рекреация) (код - 5.0), в части создания скверов и ухода за ними; площадки для занятий спортом (код – 5.1.3); оборудованные площадки для занятий спортом (код - 5.1.4); туристическое обслуживание (код – 5.2.1); обеспечение научной деятельности (код - 3.9)</p> <p>Способ образования земельного участка: раздел</p> <p>Номер образуемого участка временного отвода: 1.10.3</p>
1.10.4	2455	<p>Кадастровый номер земельного участка: 24:50:0300290:287</p> <p>Адрес (местоположение объекта): г. Красноярск, Центральный район, о. Молокова, участок 7</p> <p>Площадь земельного участка: 63534 кв.м</p> <p>Вид разрешенного использования: предоставление коммунальных услуг (код - 3.1.1); выставочно-ярмарочная деятельность (код 4.10); отдых (рекреация) (код - 5.0), в части создания скверов и ухода за ними; площадки для занятий спортом (код – 5.1.3); оборудованные площадки для занятий спортом (код - 5.1.4); туристическое обслуживание (код – 5.2.1); обеспечение научной деятельности (код - 3.9)</p> <p>Способ образования земельного участка: раздел</p> <p>Номер образуемого участка временного отвода: 1.10.4</p>

Условный номер образуемого земельного участка	Площадь образуемого/изменяемого земельного участка, части земельного участка, кв.м.	Характеристика земельного участка, в границах которого расположен образуемый/изменяемый участок, части земельных участков
1	2	3
1.10.5	640	<p>Кадастровый номер земельного участка: 24:50:0300290:54 Адрес (местоположение объекта): г. Красноярск, Центральный район, о. Молокова, 1 Площадь земельного участка: 640 кв.м Вид разрешенного использования: предоставление коммунальных услуг (код - 3.1.1); выставочно-ярмарочная деятельность (код 4.10); отдых (рекреация) (код - 5.0), в части создания скверов и ухода за ними; площадки для занятий спортом (код – 5.1.3); оборудованные площадки для занятий спортом (код - 5.1.4); туристическое обслуживание (код – 5.2.1); обеспечение научной деятельности (код - 3.9) Способ образования земельного участка: раздел Номер образуемого участка временного отвода: 1.10.5</p>
1.10.6	374	<p>Кадастровый номер земельного участка: 24:50:0300290:55 Адрес (местоположение объекта): г. Красноярск, Центральный район, о. Молокова, 1, строение 1 Площадь земельного участка: 374 кв.м Вид разрешенного использования: предоставление коммунальных услуг (код - 3.1.1); выставочно-ярмарочная деятельность (код 4.10); отдых (рекреация) (код - 5.0), в части создания скверов и ухода за ними; площадки для занятий спортом (код – 5.1.3); оборудованные площадки для занятий спортом (код - 5.1.4); туристическое обслуживание (код – 5.2.1); обеспечение научной деятельности (код - 3.9) Способ образования земельного участка: раздел Номер образуемого участка временного отвода: 1.10.6</p>
1.10.7	176	<p>Кадастровый номер земельного участка: 24:50:0300290:57 Адрес (местоположение объекта): г. Красноярск, Центральный район, о. Молокова, 1, строение 3 Площадь земельного участка: 176 кв.м Вид разрешенного использования: предоставление коммунальных услуг (код - 3.1.1); выставочно-ярмарочная деятельность (код 4.10); отдых (рекреация) (код - 5.0), в части создания скверов и ухода за ними; площадки для занятий спортом (код – 5.1.3); оборудованные площадки для занятий спортом (код - 5.1.4); туристическое обслуживание (код – 5.2.1); обеспечение научной деятельности (код - 3.9) Способ образования земельного участка: раздел Номер образуемого участка временного отвода: 1.10.7</p>
1.10.8	390	<p>Кадастровый номер земельного участка: 24:50:0300290:76 Адрес (местоположение объекта): г. Красноярск, Центральный район, о. Молокова, 1, строение 3 Площадь земельного участка: 44725 кв.м Вид разрешенного использования: предоставление коммунальных услуг (код - 3.1.1); выставочно-ярмарочная деятельность (код 4.10); отдых (рекреация) (код - 5.0), в части создания скверов и ухода за ними; площадки для занятий спортом (код – 5.1.3); оборудованные площадки для занятий спортом (код - 5.1.4);</p>

Условный номер образуемого земельного участка	Площадь образуемого/изменяемого земельного участка, части земельного участка, кв.м.	Характеристика земельного участка, в границах которого расположен образуемый/изменяемый участок, части земельных участков
1	2	3
		туристическое обслуживание (код – 5.2.1); обеспечение научной деятельности (код - 3.9) Способ образования земельного участка: раздел Номер образуемого участка временного отвода: 1.10.8
1.11.1	2069	Кадастровый номер земельного участка: 24:50:0300290:138 Адрес (местоположение объекта): г. Красноярск, Центральный район, о. Молокова, участок 7 Площадь земельного участка: 25316 кв.м Вид разрешенного использования: земельные участки (территории) общего пользования (код - 12.0); предоставление коммунальных услуг (код - 3.1.1); связь (код - 6.8), за исключением антенных полей Способ образования земельного участка: раздел Номер образуемого участка временного отвода: 1.11.1
1.11.2	527	Кадастровый номер земельного участка: 24:50:0300290:105 Адрес (местоположение объекта): г. Красноярск, Центральный район, о. Молокова, участок №1 Площадь земельного участка: 89597кв.м Вид разрешенного использования: земельные участки (территории) общего пользования (код - 12.0); предоставление коммунальных услуг (код - 3.1.1); связь (код - 6.8), за исключением антенных полей Способ образования земельного участка: раздел Номер образуемого участка временного отвода: 1.11.2
1.11.3	216	Кадастровый номер земельного участка: 24:50:0300290:136 Адрес (местоположение объекта): г. Красноярск, Центральный район, о. Молокова, участок 4 Площадь земельного участка: 1930кв.м Вид разрешенного использования: земельные участки (территории) общего пользования (код - 12.0); предоставление коммунальных услуг (код - 3.1.1); связь (код - 6.8), за исключением антенных полей Способ образования земельного участка: раздел Номер образуемого участка временного отвода: 1.11.3
1.11.4	16741	Кадастровый номер земельного участка: 24:50:0300290:76 Адрес (местоположение объекта): г. Красноярск, Центральный район, о. Молокова, участок 4 Площадь земельного участка: 44725кв.м Вид разрешенного использования: земельные участки (территории) общего пользования (код - 12.0); предоставление коммунальных услуг (код - 3.1.1); связь (код - 6.8), за исключением антенных полей Способ образования земельного участка: раздел Номер образуемого участка временного отвода: 1.11.4
1.12.1	1126	Кадастровый номер земельного участка: 24:50:0300290:287 Адрес (местоположение объекта): г. Красноярск, Центральный район, о. Молокова, участок 5 Площадь земельного участка: 63534кв.м

Условный номер образуемого земельного участка	Площадь образуемого/изменяемого земельного участка, части земельного участка, кв.м.	Характеристика земельного участка, в границах которого расположен образуемый/изменяемый участок, части земельных участков
1	2	3
		Вид разрешенного использования: земельные участки (территории) общего пользования (код - 12.0) Способ образования земельного участка: раздел Номер образуемого участка временного отвода: 1.12.1
1.12.1.1	2537	Кадастровый номер земельного участка: 24:50:0300290:104 Адрес (местоположение объекта): г. Красноярск, Центральный район, о. Молокова, участок 5 Площадь земельного участка: 81073кв.м Вид разрешенного использования: земельные участки (территории) общего пользования (код - 12.0) Способ образования земельного участка: раздел Номер образуемого участка временного отвода: 1.12.1.1
1.12.1.2	2937	Кадастровый номер земельного участка: 24:50:0300290:104 Адрес (местоположение объекта): г. Красноярск, Центральный район, о. Молокова, участок №2 Площадь земельного участка: 4640кв.м Вид разрешенного использования: земельные участки (территории) общего пользования (код - 12.0) Способ образования земельного участка: раздел Номер образуемого участка временного отвода: 1.12.1.2
1.12.1.3	3	Кадастровый номер земельного участка: 24:50:0300290:134 Адрес (местоположение объекта): г. Красноярск, Центральный район, о. Молокова Площадь земельного участка: 1733кв.м Вид разрешенного использования: земельные участки (территории) общего пользования (код - 12.0) Способ образования земельного участка: раздел Номер образуемого участка временного отвода: 1.12.1.3
1.12.1.4	7388	Кадастровый номер земельного участка: 24:50:0300290:139 Адрес (местоположение объекта): г. Красноярск, Центральный район, о. Молокова, участок 3 Площадь земельного участка: 10996кв.м Вид разрешенного использования: земельные участки (территории) общего пользования (код - 12.0) Способ образования земельного участка: раздел Номер образуемого участка временного отвода: 1.12.1.4
1.12.1.5	10213	Кадастровый номер земельного участка: 24:50:0300290:287 Адрес (местоположение объекта): г. Красноярск, Центральный район, о. Молокова, участок 5 Площадь земельного участка: 63534кв.м Вид разрешенного использования: земельные участки (территории) общего пользования (код - 12.0) Способ образования земельного участка: раздел Номер образуемого участка временного отвода: 1.12.1.5

Условный номер образуемого земельного участка	Площадь образуемого/изменяемого земельного участка, части земельного участка, кв.м.	Характеристика земельного участка, в границах которого расположен образуемый/изменяемый участок, части земельных участков
1	2	3
1.12.1.7	1649	Кадастровый номер земельного участка: 24:50:0300290:61 Адрес (местоположение объекта): г. Красноярск, Центральный район, левый берег о. Молокова Площадь земельного участка: 9499кв.м Вид разрешенного использования: земельные участки (территории) общего пользования (код - 12.0) Способ образования земельного участка: раздел Номер образуемого участка временного отвода: 1.12.1.7
1.13	1702	Кадастровый номер земельного участка: 24:50:0300290:126 Адрес (местоположение объекта): Красноярский край, г. Красноярск, о. Молокова Площадь земельного участка: 4640 кв.м Вид разрешенного использования: выставочно-ярмарочная деятельность (код 4.10); предоставление коммунальных услуг (код - 3.1.1); отдых (рекреация) (код - 5.0), в части создания скверов и ухода за ними; площадки для занятий спортом (код – 5.1.3);оборудованные площадки для занятий спортом (код - 5.1.4); водный спорт (код - 5.1.5); причалы для маломерных судов (код – 5.4); туристическое обслуживание (код – 5.2.1) Способ образования земельного участка: раздел Номер образуемого участка временного отвода: 1.13
1.16.1	1316	Кадастровый номер земельного участка: 24:50:0300290:136 Адрес (местоположение объекта): г. Красноярск, Центральный район, о. Молокова, участок 4 Площадь земельного участка: 1930кв.м Вид разрешенного использования: земельные участки (территории) общего пользования (код - 12.0) Способ образования земельного участка: раздел Номер образуемого участка временного отвода: 1.16.1
1.16.2	20	Кадастровый номер земельного участка: 24:50:0300290:138 Адрес (местоположение объекта): г. Красноярск, Центральный район, о. Молокова, участок 7 Площадь земельного участка: 25316кв.м Вид разрешенного использования: земельные участки (территории) общего пользования (код - 12.0) Способ образования земельного участка: раздел Номер образуемого участка временного отвода: 1.16.2
1.16.3	59	Кадастровый номер земельного участка: 24:50:0300290:287 Адрес (местоположение объекта): г. Красноярск, Центральный район, о. Молокова, участок 5 Площадь земельного участка: 63534кв.м Вид разрешенного использования: земельные участки (территории) общего пользования (код - 12.0) Способ образования земельного участка: раздел Номер образуемого участка временного отвода: 1.16.3

Условный номер образуемого земельного участка	Площадь образуемого/изменяемого земельного участка, части земельного участка, кв.м.	Характеристика земельного участка, в границах которого расположен образуемый/изменяемый участок, части земельных участков
1	2	3
1.17.2.1	244	<p>Кадастровый номер земельного участка: 24:50:0300290:139 Адрес (местоположение объекта): Красноярский край, г. Красноярск, о. Молокова, участок 3 Площадь земельного участка: 10996 кв.м Вид разрешенного использования: выставочно-ярмарочная деятельность (код 4.10); предоставление коммунальных услуг (код - 3.1.1); отдых (рекреация) (код - 5.0), в части создания скверов и ухода за ними; площадки для занятий спортом (код – 5.1.3);оборудованные площадки для занятий спортом (код - 5.1.4); водный спорт (код - 5.1.5); причалы для маломерных судов (код – 5.4); туристическое обслуживание (код – 5.2.1) Способ образования земельного участка: раздел Номер образуемого участка временного отвода: 1.17.2.1</p>
1.17.1	3684	<p>Кадастровый номер земельного участка: 24:50:0300290:138 Адрес (местоположение объекта): Красноярский край, г. Красноярск, о. Молокова, участок 7 Площадь земельного участка: 25316 кв.м Вид разрешенного использования: выставочно-ярмарочная деятельность (код 4.10); предоставление коммунальных услуг (код - 3.1.1); отдых (рекреация) (код - 5.0), в части создания скверов и ухода за ними; площадки для занятий спортом (код – 5.1.3);оборудованные площадки для занятий спортом (код - 5.1.4); водный спорт (код - 5.1.5); причалы для маломерных судов (код – 5.4); туристическое обслуживание (код – 5.2.1) Способ образования земельного участка: раздел Номер образуемого участка временного отвода: 1.17.1</p>
1.17.2	1604	<p>Кадастровый номер земельного участка: 24:50:0300290:139 Адрес (местоположение объекта): Красноярский край, г. Красноярск, о. Молокова, участок 3 Площадь земельного участка: 10996 кв.м Вид разрешенного использования: выставочно-ярмарочная деятельность (код 4.10); предоставление коммунальных услуг (код - 3.1.1); отдых (рекреация) (код - 5.0), в части создания скверов и ухода за ними; площадки для занятий спортом (код – 5.1.3);оборудованные площадки для занятий спортом (код - 5.1.4); водный спорт (код - 5.1.5); причалы для маломерных судов (код – 5.4); туристическое обслуживание (код – 5.2.1) Способ образования земельного участка: раздел Номер образуемого участка временного отвода: 1.17.2</p>
1.17.3	216	<p>Кадастровый номер земельного участка: 24:50:0300290:76 Адрес (местоположение объекта): Красноярский край, г. Красноярск, о. Молокова Площадь земельного участка: 44725 кв.м Вид разрешенного использования: выставочно-ярмарочная деятельность (код 4.10); предоставление коммунальных услуг (код - 3.1.1); отдых (рекреация) (код - 5.0), в части создания скверов и ухода за ними; площадки для занятий спортом (код – 5.1.3);оборудованные площадки для занятий спортом (код - 5.1.4);</p>

Условный номер образуемого земельного участка	Площадь образуемого/изменяемого земельного участка, части земельного участка, кв.м.	Характеристика земельного участка, в границах которого расположен образуемый/изменяемый участок, части земельных участков
1	2	3
		водный спорт (код - 5.1.5); причалы для маломерных судов (код – 5.4); туристическое обслуживание (код – 5.2.1) Способ образования земельного участка: раздел Номер образуемого участка временного отвода: 1.17.3
1.18.1.1	6790	Кадастровый номер земельного участка: 24:50:0000000:341566 Адрес (местоположение объекта): г. Красноярск, Центральный район, о. Отдыха Площадь земельного участка: 323905 кв.м Вид разрешенного использования: земельные участки (территории) общего пользования (код - 12.0) Способ образования земельного участка: раздел Номер образуемого участка временного отвода: 1.18.1.1
1.18.1.2	11583	Кадастровый номер земельного участка: 24:50:0300290:105 Адрес (местоположение объекта): г. Красноярск, Центральный район, о. Молокова, участок №1 Площадь земельного участка: 89597 кв.м Вид разрешенного использования: земельные участки (территории) общего пользования (код - 12.0) Способ образования земельного участка: раздел Номер образуемого участка временного отвода: 1.18.1.2
1.18.1.3	4351	Кадастровый номер земельного участка: 24:50:0300290:287 Адрес (местоположение объекта): г. Красноярск, Центральный район, о. Молокова, участок 5 Площадь земельного участка: 63534 кв.м Вид разрешенного использования: земельные участки (территории) общего пользования (код - 12.0) Способ образования земельного участка: раздел Номер образуемого участка временного отвода: 1.18.1.3
1.18.1	10289	Кадастровый номер земельного участка: 24:50:0000000:341566 Адрес (местоположение объекта): Красноярский край, г. Красноярск, о. Молокова Площадь земельного участка: 393905 кв.м Вид разрешенного использования: выставочно-ярмарочная деятельность (код 4.10); предоставление коммунальных услуг (код - 3.1.1); отдых (рекреация) (код - 5.0), в части создания скверов и ухода за ними; площадки для занятий спортом (код – 5.1.3); оборудованные площадки для занятий спортом (код - 5.1.4); водный спорт (код - 5.1.5); причалы для маломерных судов (код – 5.4); туристическое обслуживание (код – 5.2.1) Способ образования земельного участка: раздел Номер образуемого участка временного отвода: 1.18.1
1.18.2	73806	Кадастровый номер земельного участка: 24:50:0300290:105 Адрес (местоположение объекта): Красноярский край, г. Красноярск, о. Молокова, участок №1 Площадь земельного участка: 89597 кв.м

Условный номер образуемого земельного участка	Площадь образуемого/изменяемого земельного участка, части земельного участка, кв.м.	Характеристика земельного участка, в границах которого расположен образуемый/изменяемый участок, части земельных участков
1	2	3
		<p>Вид разрешенного использования: выставочно-ярмарочная деятельность (код 4.10); предоставление коммунальных услуг (код - 3.1.1); отдых (рекреация) (код - 5.0), в части создания скверов и ухода за ними; площадки для занятий спортом (код – 5.1.3);оборудованные площадки для занятий спортом (код - 5.1.4); водный спорт (код - 5.1.5); причалы для маломерных судов (код – 5.4); туристическое обслуживание (код – 5.2.1)</p> <p>Способ образования земельного участка: раздел</p> <p>Номер образуемого участка временного отвода: 1.18.2</p>
1.18.3	2411	<p>Кадастровый номер земельного участка: 24:50:0300290:133</p> <p>Адрес (местоположение объекта): Красноярский край, г. Красноярск, о. Молокова, участок 8</p> <p>Площадь земельного участка:5384 кв.м</p> <p>Вид разрешенного использования: выставочно-ярмарочная деятельность (код 4.10); предоставление коммунальных услуг (код - 3.1.1); отдых (рекреация) (код - 5.0), в части создания скверов и ухода за ними; площадки для занятий спортом (код – 5.1.3);оборудованные площадки для занятий спортом (код - 5.1.4); водный спорт (код - 5.1.5); причалы для маломерных судов (код – 5.4); туристическое обслуживание (код – 5.2.1)</p> <p>Способ образования земельного участка: раздел</p> <p>Номер образуемого участка временного отвода: 1.18.3</p>
1.18.4	1087	<p>Кадастровый номер земельного участка: 24:50:0300290:134</p> <p>Адрес (местоположение объекта): Красноярский край, г. Красноярск, о. Молокова</p> <p>Площадь земельного участка:1733 кв.м</p> <p>Вид разрешенного использования: выставочно-ярмарочная деятельность (код 4.10); предоставление коммунальных услуг (код - 3.1.1); отдых (рекреация) (код - 5.0), в части создания скверов и ухода за ними; площадки для занятий спортом (код – 5.1.3);оборудованные площадки для занятий спортом (код - 5.1.4); водный спорт (код - 5.1.5); причалы для маломерных судов (код – 5.4); туристическое обслуживание (код – 5.2.1)</p> <p>Способ образования земельного участка: раздел</p> <p>Номер образуемого участка временного отвода: 1.18.4</p>
1.18.5	625	<p>Кадастровый номер земельного участка: 24:50:0300290:137</p> <p>Адрес (местоположение объекта): Красноярский край, г. Красноярск, о. Молокова, участок 6</p> <p>Площадь земельного участка:67655 кв.м</p> <p>Вид разрешенного использования: выставочно-ярмарочная деятельность (код 4.10); предоставление коммунальных услуг (код - 3.1.1); отдых (рекреация) (код - 5.0), в части создания скверов и ухода за ними; площадки для занятий спортом (код – 5.1.3);оборудованные площадки для занятий спортом (код - 5.1.4); водный спорт (код - 5.1.5); причалы для маломерных судов (код – 5.4); туристическое обслуживание (код – 5.2.1)</p> <p>Способ образования земельного участка: раздел</p> <p>Номер образуемого участка временного отвода: 1.18.5</p>

Условный номер образуемого земельного участка	Площадь образуемого/изменяемого земельного участка, части земельного участка, кв.м.	Характеристика земельного участка, в границах которого расположен образуемый/изменяемый участок, части земельных участков
1	2	3
1.18.6	1083	<p>Кадастровый номер земельного участка: 24:50:0300290:138 Адрес (местоположение объекта): Красноярский край, г. Красноярск, о. Молокова, участок 7 Площадь земельного участка: 25316 кв.м Вид разрешенного использования: выставочно-ярмарочная деятельность (код 4.10); предоставление коммунальных услуг (код - 3.1.1); отдых (рекреация) (код - 5.0), в части создания скверов и ухода за ними; площадки для занятий спортом (код - 5.1.3); оборудованные площадки для занятий спортом (код - 5.1.4); водный спорт (код - 5.1.5); причалы для маломерных судов (код - 5.4); туристическое обслуживание (код - 5.2.1) Способ образования земельного участка: раздел Номер образуемого участка временного отвода: 1.18.6</p>
1.18.7	1852	<p>Кадастровый номер земельного участка: 24:50:0300290:139 Адрес (местоположение объекта): Красноярский край, г. Красноярск, о. Молокова, участок 3 Площадь земельного участка: 10996 кв.м Вид разрешенного использования: выставочно-ярмарочная деятельность (код 4.10); предоставление коммунальных услуг (код - 3.1.1); отдых (рекреация) (код - 5.0), в части создания скверов и ухода за ними; площадки для занятий спортом (код - 5.1.3); оборудованные площадки для занятий спортом (код - 5.1.4); водный спорт (код - 5.1.5); причалы для маломерных судов (код - 5.4); туристическое обслуживание (код - 5.2.1) Способ образования земельного участка: раздел Номер образуемого участка временного отвода: 1.18.7</p>
1.18.8	14242	<p>Кадастровый номер земельного участка: 24:50:0300290:287 Адрес (местоположение объекта): Красноярский край, г. Красноярск, о. Молокова, участок 5 Площадь земельного участка: 63534 кв.м Вид разрешенного использования: выставочно-ярмарочная деятельность (код 4.10); предоставление коммунальных услуг (код - 3.1.1); отдых (рекреация) (код - 5.0), в части создания скверов и ухода за ними; площадки для занятий спортом (код - 5.1.3); оборудованные площадки для занятий спортом (код - 5.1.4); водный спорт (код - 5.1.5); причалы для маломерных судов (код - 5.4); туристическое обслуживание (код - 5.2.1) Способ образования земельного участка: раздел Номер образуемого участка временного отвода: 1.18.8</p>
1.18.9	380	<p>Кадастровый номер земельного участка: 24:50:0300290:76 Адрес (местоположение объекта): Красноярский край, г. Красноярск, о. Молокова Площадь земельного участка: 44725 кв.м Вид разрешенного использования: выставочно-ярмарочная деятельность (код 4.10); предоставление коммунальных услуг (код - 3.1.1); отдых (рекреация) (код - 5.0), в части создания скверов и ухода за ними; площадки для занятий спортом (код - 5.1.3); оборудованные площадки для занятий спортом (код - 5.1.4);</p>

Условный номер образуемого земельного участка	Площадь образуемого/изменяемого земельного участка, части земельного участка, кв.м.	Характеристика земельного участка, в границах которого расположен образуемый/изменяемый участок, части земельных участков
1	2	3
		<p>водный спорт (код - 5.1.5); причалы для маломерных судов (код – 5.4); туристическое обслуживание (код – 5.2.1)</p> <p>Способ образования земельного участка: раздел</p> <p>Номер образуемого участка временного отвода: 1.18.9</p>
1.19.1	633	<p>Кадастровый номер земельного участка: 24:50:0300290:133</p> <p>Адрес (местоположение объекта): Красноярский край, г. Красноярск, о. Молокова, участок 8</p> <p>Площадь земельного участка: 5384 кв.м</p> <p>Вид разрешенного использования: выставочно-ярмарочная деятельность (код 4.10); обеспечение внутреннего правопорядка (код - 8.3), в части размещения объектов капитального строительства, необходимых для подготовки и поддержания в готовности спасательных служб, в которых существует военизированная служба; предоставление коммунальных услуг (код - 3.1.1); деловое управление (код - 4.1); общественное питание (код - 4.6); отдых (рекреация) (код - 5.0), в части создания скверов и ухода за ними; площадки для занятий спортом (код – 5.1.3); оборудованные площадки для занятий спортом (код - 5.1.4); туристическое обслуживание (код – 5.2.1); обеспечение научной деятельности (код - 3.9); бытовое обслуживание (код - 3.3); гостиничное обслуживание (код - 4.7)</p> <p>Способ образования земельного участка: раздел</p> <p>Номер образуемого участка временного отвода: 1.19.1</p>
1.19.2	998	<p>Кадастровый номер земельного участка: 24:50:0300290:137</p> <p>Адрес (местоположение объекта): Красноярский край, г. Красноярск, о. Молокова, участок 6</p> <p>Площадь земельного участка: 67655 кв.м</p> <p>Вид разрешенного использования: выставочно-ярмарочная деятельность (код 4.10); обеспечение внутреннего правопорядка (код - 8.3), в части размещения объектов капитального строительства, необходимых для подготовки и поддержания в готовности спасательных служб, в которых существует военизированная служба; предоставление коммунальных услуг (код - 3.1.1); деловое управление (код - 4.1); общественное питание (код - 4.6); отдых (рекреация) (код - 5.0), в части создания скверов и ухода за ними; площадки для занятий спортом (код – 5.1.3); оборудованные площадки для занятий спортом (код - 5.1.4); туристическое обслуживание (код – 5.2.1); обеспечение научной деятельности (код - 3.9); бытовое обслуживание (код-3.3); гостиничное обслуживание (код - 4.7)</p> <p>Способ образования земельного участка: раздел</p> <p>Номер образуемого участка временного отвода: 1.19.2</p>
1.19.3	531	<p>Кадастровый номер земельного участка: 24:50:0300290:287</p> <p>Адрес (местоположение объекта): Красноярский край, г. Красноярск, о. Молокова, участок 5</p> <p>Площадь земельного участка: 63534 кв.м</p> <p>Вид разрешенного использования: выставочно-ярмарочная деятельность (код 4.10); обеспечение внутреннего правопорядка (код - 8.3), в части размещения</p>

Условный номер образуемого земельного участка	Площадь образуемого/изменяемого земельного участка, части земельного участка, кв.м.	Характеристика земельного участка, в границах которого расположен образуемый/изменяемый участок, части земельных участков
1	2	3
		<p>объектов капитального строительства, необходимых для подготовки и поддержания в готовности спасательных служб, в которых существует военизированная служба; предоставление коммунальных услуг (код - 3.1.1); деловое управление (код - 4.1); общественное питание (код - 4.6); отдых (рекреация) (код - 5.0), в части создания скверов и ухода за ними; площадки для занятий спортом (код - 5.1.3); оборудованные площадки для занятий спортом (код - 5.1.4); туристическое обслуживание (код - 5.2.1); обеспечение научной деятельности (код - 3.9); бытовое обслуживание (код-3.3); гостиничное обслуживание (код-4.7)</p> <p>Способ образования земельного участка: раздел Номер образуемого участка временного отвода: 1.19.3</p>
1.19.4	169	<p>Кадастровый номер земельного участка: 24:50:0300290:76 Адрес (местоположение объекта): Красноярский край, г. Красноярск, о. Молокова Площадь земельного участка:44725 кв.м Вид разрешенного использования: выставочно-ярмарочная деятельность (код 4.10); обеспечение внутреннего правопорядка (код - 8.3), в части размещения объектов капитального строительства, необходимых для подготовки и поддержания в готовности спасательных служб, в которых существует военизированная служба; предоставление коммунальных услуг (код - 3.1.1); деловое управление (код - 4.1); общественное питание (код - 4.6); отдых (рекреация) (код - 5.0), в части создания скверов и ухода за ними; площадки для занятий спортом (код - 5.1.3); оборудованные площадки для занятий спортом (код - 5.1.4); туристическое обслуживание (код - 5.2.1); обеспечение научной деятельности (код - 3.9); бытовое обслуживание (код-3.3); гостиничное обслуживание (код-4.7)</p> <p>Способ образования земельного участка: раздел Номер образуемого участка временного отвода: 1.19.4</p>
1.21.1.1	53	<p>Кадастровый номер земельного участка: 24:50:0300290:76 Адрес (местоположение объекта): Красноярский край, г. Красноярск, о. Молокова Площадь земельного участка:44725 кв.м Вид разрешенного использования: земельные участки (территории) общего пользования (код - 12.0)</p> <p>Способ образования земельного участка: раздел Номер образуемого участка временного отвода: 1.21.1.1</p>
1.22.1	3238	<p>Кадастровый номер земельного участка: 24:50:0300290:138 Адрес (местоположение объекта): Красноярский край, г. Красноярск, о. Молокова, участок 7 Площадь земельного участка:25316 кв.м Вид разрешенного использования: земельные участки (территории) общего пользования (код - 12.0); выставочно-ярмарочная деятельность (код 4.10); предоставление коммунальных услуг (код - 3.1.1); отдых (рекреация) (код - 5.0), в части создания скверов и ухода за ними; площадки для занятий спортом</p>

Условный номер образуемого земельного участка	Площадь образуемого/изменяемого земельного участка, части земельного участка, кв.м.	Характеристика земельного участка, в границах которого расположен образуемый/изменяемый участок, части земельных участков
1	2	3
		(код – 5.1.3);оборудованные площадки для занятий спортом (код - 5.1.4); водный спорт (код - 5.1.5); причалы для маломерных судов (код – 5.4); туристическое обслуживание (код – 5.2.1) Способ образования земельного участка: раздел Номер образуемого участка временного отвода: 1.22.1
1.22.2	901	Кадастровый номер земельного участка: 24:50:0300290:287 Адрес (местоположение объекта): Красноярский край, г. Красноярск, о. Молокова, участок 5 Площадь земельного участка:63534 кв.м Вид разрешенного использования: земельные участки (территории) общего пользования (код - 12.0); выставочно-ярмарочная деятельность (код 4.10); предоставление коммунальных услуг (код - 3.1.1); отдых (рекреация) (код - 5.0), в части создания скверов и ухода за ними; площадки для занятий спортом (код – 5.1.3);оборудованные площадки для занятий спортом (код - 5.1.4); водный спорт (код - 5.1.5); причалы для маломерных судов (код – 5.4); туристическое обслуживание (код – 5.2.1) Способ образования земельного участка: раздел Номер образуемого участка временного отвода: 1.22.2
1.22.3	468	Кадастровый номер земельного участка: 24:50:0300290:76 Адрес (местоположение объекта): Красноярский край, г. Красноярск, о. Молокова Площадь земельного участка:44725 кв.м Вид разрешенного использования: земельные участки (территории) общего пользования (код - 12.0); выставочно-ярмарочная деятельность (код 4.10); предоставление коммунальных услуг (код - 3.1.1); отдых (рекреация) (код - 5.0), в части создания скверов и ухода за ними; площадки для занятий спортом (код – 5.1.3);оборудованные площадки для занятий спортом (код - 5.1.4); водный спорт (код - 5.1.5); причалы для маломерных судов (код – 5.4); туристическое обслуживание (код – 5.2.1) Способ образования земельного участка: раздел Номер образуемого участка временного отвода: 1.22.3
1.23.1	1349	Кадастровый номер земельного участка: 24:50:0300290:104 Адрес (местоположение объекта): Красноярский край, г. Красноярск, о. Молокова, участок №2 Площадь земельного участка:81073 кв.м Вид разрешенного использования: земельные участки (территории) общего пользования (код - 12.0) Способ образования земельного участка: раздел Номер образуемого участка временного отвода: 1.23.1
1.23.2	1078	Кадастровый номер земельного участка: 24:50:0300290:138 Адрес (местоположение объекта): Красноярский край, г. Красноярск, о. Молокова, участок 7 Площадь земельного участка:25316 кв.м

Условный номер образуемого земельного участка	Площадь образуемого/изменяемого земельного участка, части земельного участка, кв.м.	Характеристика земельного участка, в границах которого расположен образуемый/изменяемый участок, части земельных участков
1	2	3
		<p>Вид разрешенного использования: земельные участки (территории) общего пользования (код - 12.0) Способ образования земельного участка: раздел Номер образуемого участка временного отвода: 1.23.2</p>
1.23.3	9190	<p>Кадастровый номер земельного участка: 24:50:0300290:287 Адрес (местоположение объекта): Красноярский край, г. Красноярск, о. Молокова, участок 5 Площадь земельного участка: 63534 кв.м Вид разрешенного использования: земельные участки (территории) общего пользования (код - 12.0) Способ образования земельного участка: раздел Номер образуемого участка временного отвода: 1.23.3</p>
1.23.4	775	<p>Кадастровый номер земельного участка: 24:50:0300290:76 Адрес (местоположение объекта): Красноярский край, г. Красноярск, о. Молокова Площадь земельного участка: 44725 кв.м Вид разрешенного использования: земельные участки (территории) общего пользования (код - 12.0) Способ образования земельного участка: раздел Номер образуемого участка временного отвода: 1.23.4</p>
1.6.1	15030	<p>Кадастровый номер земельного участка: 24:50:0300290:58 Адрес (местоположение объекта): Красноярский край, г. Красноярск, о. Молокова Площадь земельного участка: 21069 кв.м Вид разрешенного использования: объекты культурно-досуговой деятельности (код - 3.6.1); выставочно-ярмарочная деятельность (код 4.10); обеспечение внутреннего правопорядка (код - 8.3), в части размещения объектов капитального строительства, необходимых для подготовки и поддержания в готовности спасательных служб, в которых существует военизированная служба; предоставление коммунальных услуг (код - 3.1.1); деловое управление (код - 4.1); общественное питание (код - 4.6); отдых (рекреация) (код - 5.0), в части создания скверов и ухода за ними; площадки для занятий спортом (код - 5.1.3); оборудованные площадки для занятий спортом (код - 5.1.4); туристическое обслуживание (код - 5.2.1); обеспечение научной деятельности (код - 3.9); бытовое обслуживание (код-3.3); гостиничное обслуживание (код - 4.7) Способ образования земельного участка: раздел Номер образуемого участка временного отвода: 1.6.1</p>
1.6.3	2076	<p>Кадастровый номер земельного участка: 24:50:0300290:58 Адрес (местоположение объекта): Красноярский край, г. Красноярск, о. Молокова Площадь земельного участка: 21069 кв.м Вид разрешенного использования: выставочно-ярмарочная деятельность (код 4.10); предоставление коммунальных услуг (код - 3.1.1); отдых (рекреация) (код - 5.0), в части создания скверов и ухода за ними; площадки для занятий</p>

Условный номер образуемого земельного участка	Площадь образуемого/изменяемого земельного участка, части земельного участка, кв.м.	Характеристика земельного участка, в границах которого расположен образуемый/изменяемый участок, части земельных участков
1	2	3
		<p>спортом (код – 5.1.3);оборудованные площадки для занятий спортом (код - 5.1.4); водный спорт (код - 5.1.5); причалы для маломерных судов (код – 5.4); туристическое обслуживание (код – 5.2.1)</p> <p>Способ образования земельного участка: раздел</p> <p>Номер образуемого участка временного отвода: 1.6.3</p>
1.7	2984	<p>Кадастровый номер земельного участка: 24:50:0300290:287</p> <p>Адрес (местоположение объекта): Красноярский край, г. Красноярск, о. Молокова, участок 5</p> <p>Площадь земельного участка:63534 кв.м</p> <p>Вид разрешенного использования: обеспечение внутреннего правопорядка (код - 8.3), в части размещения объектов капитального строительства, необходимых для подготовки и поддержания в готовности спасательных служб, в которых существует военизированная служба; предоставление коммунальных услуг (код - 3.1.1); отдых (рекреация) (код - 5.0), в части создания скверов и ухода за ними; площадки для занятий спортом (код – 5.1.3); туристическое обслуживание (код – 5.2.1); обеспечение научной деятельности (код - 3.9); воздушный транспорт (код - 7.4), в части размещения вертолетных площадок (вертодромов)</p> <p>Способ образования земельного участка: раздел</p> <p>Номер образуемого участка временного отвода: 1.7</p>
1.8.1	643	<p>Кадастровый номер земельного участка: 24:50:0300290:134</p> <p>Адрес (местоположение объекта): Красноярский край, г. Красноярск, о. Молокова</p> <p>Площадь земельного участка:1733 кв.м</p> <p>Вид разрешенного использования: выставочно-ярмарочная деятельность (код 4.10); предоставление коммунальных услуг (код - 3.1.1); отдых (рекреация) (код - 5.0), в части создания скверов и ухода за ними; площадки для занятий спортом (код – 5.1.3);оборудованные площадки для занятий спортом (код - 5.1.4); водный спорт (код - 5.1.5); причалы для маломерных судов (код – 5.4); туристическое обслуживание (код – 5.2.1)</p> <p>Способ образования земельного участка: раздел</p> <p>Номер образуемого участка временного отвода: 1.8.1</p>
1.8.2	2	<p>Кадастровый номер земельного участка: 24:50:0300290:135</p> <p>Адрес (местоположение объекта): Красноярский край, г. Красноярск, о. Молокова, участок 2</p> <p>Площадь земельного участка:1139 кв.м</p> <p>Вид разрешенного использования: выставочно-ярмарочная деятельность (код 4.10); предоставление коммунальных услуг (код - 3.1.1); отдых (рекреация) (код - 5.0), в части создания скверов и ухода за ними; площадки для занятий спортом (код – 5.1.3);оборудованные площадки для занятий спортом (код - 5.1.4); водный спорт (код - 5.1.5); причалы для маломерных судов (код – 5.4); туристическое обслуживание (код – 5.2.1)</p> <p>Способ образования земельного участка: раздел</p> <p>Номер образуемого участка временного отвода: 1.8.2</p>

Условный номер образуемого земельного участка	Площадь образуемого/изменяемого земельного участка, части земельного участка, кв.м.	Характеристика земельного участка, в границах которого расположен образуемый/изменяемый участок, части земельных участков
1	2	3
1.8.3	92	Кадастровый номер земельного участка: 24:50:0300290:139 Адрес (местоположение объекта): Красноярский край, г. Красноярск, о. Молокова, участок 3 Площадь земельного участка: 10996 кв.м Вид разрешенного использования: выставочно-ярмарочная деятельность (код 4.10); предоставление коммунальных услуг (код - 3.1.1); отдых (рекреация) (код - 5.0), в части создания скверов и ухода за ними; площадки для занятий спортом (код - 5.1.3); оборудованные площадки для занятий спортом (код - 5.1.4); водный спорт (код - 5.1.5); причалы для маломерных судов (код - 5.4); туристическое обслуживание (код - 5.2.1) Способ образования земельного участка: раздел Номер образуемого участка временного отвода: 1.8.3
1.8.4	14321	Кадастровый номер земельного участка: 24:50:0300290:287 Адрес (местоположение объекта): Красноярский край, г. Красноярск, о. Молокова, участок 5 Площадь земельного участка: 63534 кв.м Вид разрешенного использования: выставочно-ярмарочная деятельность (код 4.10); предоставление коммунальных услуг (код - 3.1.1); отдых (рекреация) (код - 5.0), в части создания скверов и ухода за ними; площадки для занятий спортом (код - 5.1.3); оборудованные площадки для занятий спортом (код - 5.1.4); водный спорт (код - 5.1.5); причалы для маломерных судов (код - 5.4); туристическое обслуживание (код - 5.2.1) Способ образования земельного участка: раздел Номер образуемого участка временного отвода: 1.8.4
1.9.1	10359	Кадастровый номер земельного участка: 24:50:0300290:104 Адрес (местоположение объекта): Красноярский край, г. Красноярск, о. Молокова, участок №2 Площадь земельного участка: 81073 кв.м Вид разрешенного использования: земельные участки (территории) общего пользования (код - 12.0), предоставление коммунальных услуг (код - 3.1.1); связь (код - 6.8), за исключением антенных полей Способ образования земельного участка: раздел Номер образуемого участка временного отвода: 1.9.1
1.9.2	2241	Кадастровый номер земельного участка: 24:50:0300290:105 Адрес (местоположение объекта): Красноярский край, г. Красноярск, о. Молокова, участок №1 Площадь земельного участка: 89597 кв.м Вид разрешенного использования: земельные участки (территории) общего пользования (код - 12.0), предоставление коммунальных услуг (код - 3.1.1); связь (код - 6.8), за исключением антенных полей Способ образования земельного участка: раздел Номер образуемого участка временного отвода: 1.9.2
1.9.3	2311	Кадастровый номер земельного участка: 24:50:0300290:133 Адрес (местоположение объекта): Красноярский край, г. Красноярск,

Условный номер образуемого земельного участка	Площадь образуемого/изменяемого земельного участка, части земельного участка, кв.м.	Характеристика земельного участка, в границах которого расположен образуемый/изменяемый участок, части земельных участков
1	2	3
		<p>о. Молокова, участок 8 Площадь земельного участка: 5384 кв.м Вид разрешенного использования: земельные участки (территории) общего пользования (код - 12.0), предоставление коммунальных услуг (код - 3.1.1); связь (код - 6.8), за исключением антенных полей Способ образования земельного участка: раздел Номер образуемого участка временного отвода: 1.9.3</p>
1.9.4	11989	<p>Кадастровый номер земельного участка: 24:50:0300290:137 Адрес (местоположение объекта): Красноярский край, г. Красноярск, о. Молокова, участок 6 Площадь земельного участка: 67655 кв.м Вид разрешенного использования: земельные участки (территории) общего пользования (код - 12.0), предоставление коммунальных услуг (код - 3.1.1); связь (код - 6.8), за исключением антенных полей Способ образования земельного участка: раздел Номер образуемого участка временного отвода: 1.9.4</p>
1.9.5	10641	<p>Кадастровый номер земельного участка: 24:50:0300290:138 Адрес (местоположение объекта): Красноярский край, г. Красноярск, о. Молокова, участок 7 Площадь земельного участка: 25316 кв.м Вид разрешенного использования: земельные участки (территории) общего пользования (код - 12.0), предоставление коммунальных услуг (код - 3.1.1); связь (код - 6.8), за исключением антенных полей Способ образования земельного участка: раздел Номер образуемого участка временного отвода: 1.9.5</p>
1.9.6	3188	<p>Кадастровый номер земельного участка: 24:50:0300290:287 Адрес (местоположение объекта): Красноярский край, г. Красноярск, о. Молокова, участок 5 Площадь земельного участка: 63534 кв.м Вид разрешенного использования: земельные участки (территории) общего пользования (код - 12.0), предоставление коммунальных услуг (код - 3.1.1); связь (код - 6.8), за исключением антенных полей Способ образования земельного участка: раздел Номер образуемого участка временного отвода: 1.9.6</p>
1.9.7	14683	<p>Кадастровый номер земельного участка: 24:50:0300290:76 Адрес (местоположение объекта): Красноярский край, г. Красноярск, о. Молокова Площадь земельного участка: 44725 кв.м Вид разрешенного использования: земельные участки (территории) общего пользования (код - 12.0), предоставление коммунальных услуг (код - 3.1.1); связь (код - 6.8), за исключением антенных полей Способ образования земельного участка: раздел Номер образуемого участка временного отвода: 1.9.7</p>

2 этап

Условный номер образуемого земельного участка	Площадь образуемого/изменяемого земельного участка, части земельного участка, кв.м.	Характеристика земельного участка, в границах которого расположен образуемый/изменяемый участок, части земельных участков
1	2	3
1.1	36163	<p>Номер участка временного отвода: 1.1.1, 1.1.2, 1.1.3, 1.1.4, 1.1.5, 1.1.6, 1.1.7 Адрес: Красноярский край, г. Красноярск, о. Молокова Площадь земельного участка: 20037, 1448, 929, 1739, 7849, 1265, 2896 Вид разрешенного использования: объекты культурно-досуговой деятельности (код - 3.6.1); выставочно-ярмарочная деятельность (код 4.10); обеспечение внутреннего правопорядка (код - 8.3), в части размещения объектов капитального строительства, необходимых для подготовки и поддержания в готовности спасательных служб, в которых существует военизированная служба; предоставление коммунальных услуг (код - 3.1.1); деловое управление (код - 4.1); общественное питание (код - 4.6); отдых (рекреация) (код - 5.0), в части создания скверов и ухода за ними; площадки для занятий спортом (код – 5.1.3); оборудованные площадки для занятий спортом (код - 5.1.4); туристическое обслуживание (код – 5.2.1); обеспечение научной деятельности (код - 3.9); бытовое обслуживание (код-3.3); гостиничное обслуживание (код-4.7) Способ образования земельного участка: объединение Номер образуемого участка временного отвода: 1.1</p>
1.10.9	97706	<p>Номер участка временного отвода: 1.10.1, 1.10.2, 1.10.3, 1.10.4, 1.10.5, 1.10.6, 1.10.7 Адрес: Красноярский край, г. Красноярск, о. Молокова Площадь земельного участка: 38812, 54052, 807, 2455, 640, 374, 176, 390 Вид разрешенного использования: предоставление коммунальных услуг (код - 3.1.1); выставочно-ярмарочная деятельность (код 4.10); отдых (рекреация) (код - 5.0), в части создания скверов и ухода за ними; площадки для занятий спортом (код – 5.1.3); оборудованные площадки для занятий спортом (код - 5.1.4); туристическое обслуживание (код – 5.2.1); обеспечение научной деятельности (код - 3.9) Способ образования земельного участка: объединение Номер образуемого участка временного отвода: 1.10.9</p>
1.11.7	19553	<p>Номер участка временного отвода: 1.11.1, 1.11.2, 1.11.3, 1.11.4 Адрес: Красноярский край, г. Красноярск, о. Молокова Площадь земельного участка: 2069, 527, 216, 16741 Вид разрешенного использования: земельные участки (территории) общего пользования (код - 12.0); предоставление коммунальных услуг (код - 3.1.1); связь (код - 6.8), за исключением антенных полей Способ образования земельного участка: объединение Номер образуемого участка временного отвода: 1.11.7</p>
1.12	1806	<p>Номер участка временного отвода: 1.12.1 и земли (земельные участки) государственной и (или) муниципальной собственности Адрес: Красноярский край, г. Красноярск, о. Молокова Площадь земельного участка: 1126, 680 Вид разрешенного использования: земельные участки (территории) общего пользования (код - 12.0) Правообладатель: земли (земельные участки) государственной</p>

Условный номер образуемого земельного участка	Площадь образуемого/изменяемого земельного участка, части земельного участка, кв.м.	Характеристика земельного участка, в границах которого расположен образуемый/изменяемый участок, части земельных участков
		и (или) муниципальной собственности Способ образования земельного участка: перераспределение Номер образуемого участка временного отвода: 1.12
1.12.1.8	28722	Номер участка временного отвода: 1.12.1.1, 1.12.1.2, 1.12.1.3, 1.12.1.4, 1.12.1.5, 1.12.1.6, 1.12.1.7 Адрес: Красноярский край, г. Красноярск, о. Молокова Площадь земельного участка: 2567, 2937, 3, 7388, 10213, 3964, 1649 Вид разрешенного использования: земельные участки (территории) общего пользования (код - 12.0) Правообладатель: земли (земельные участки) государственной и (или) муниципальной собственности Способ образования земельного участка: объединение Номер образуемого участка временного отвода: 1.12.1.8
1.16.4	28722	Номер участка временного отвода: 1.16.1, 1.16.2, 1.16.3 Адрес: Красноярский край, г. Красноярск, о. Молокова Площадь земельного участка: 1316, 20, 59 Вид разрешенного использования: земельные участки (территории) общего пользования (код - 12.0) Правообладатель: земли (земельные участки) государственной и (или) муниципальной собственности Способ образования земельного участка: объединение Номер образуемого участка временного отвода: 1.16.4
1.17	5504	Номер участка временного отвода: 1.17.1, 1.17.2, 1.17.3 Адрес: Красноярский край, г. Красноярск, о. Молокова Площадь земельного участка: 3684, 1604, 216 Вид разрешенного использования: выставочно-ярмарочная деятельность (код 4.10); предоставление коммунальных услуг (код - 3.1.1); отдых (рекреация) (код - 5.0), в части создания скверов и ухода за ними; площадки для занятий спортом (код – 5.1.3);оборудованные площадки для занятий спортом (код - 5.1.4); водный спорт (код - 5.1.5); причалы для маломерных судов (код – 5.4); туристическое обслуживание (код – 5.2.1) Способ образования земельного участка: объединение Номер образуемого участка временного отвода: 1.17
1.18.1.4	222724	Номер участка временного отвода: 1.18.1.1, 1.18.1.2, 1.18.1.3 Адрес: Красноярский край, г. Красноярск, о. Молокова Площадь земельного участка: 6790, 11583, 4351 Вид разрешенного использования: земельные участки (территории) общего пользования (код - 12.0) Правообладатель: земли (земельные участки) государственной и (или) муниципальной собственности Способ образования земельного участка: объединение Номер образуемого участка временного отвода: 1.18.1.4
1.18.10	106575	Номер участка временного отвода: 1.18.1, 1.18.2, 1.18.3, 1.18.4, 1.18.5, 1.18.6, 1.18.7, 1.18.8, 1.18.8, 1.18.9 Адрес: Красноярский край, г. Красноярск, о. Молокова

Условный номер образуемого земельного участка	Площадь образуемого/изменяемого земельного участка, части земельного участка, кв.м.	Характеристика земельного участка, в границах которого расположен образуемый/изменяемый участок, части земельных участков
		<p>Площадь земельного участка: 10289, 73806, 2411, 1087, 625, 1883, 1852, 14242, 380</p> <p>Вид разрешенного использования: выставочно-ярмарочная деятельность (код 4.10); предоставление коммунальных услуг (код - 3.1.1); отдых (рекреация) (код - 5.0), в части создания скверов и ухода за ними; площадки для занятий спортом (код – 5.1.3);оборудованные площадки для занятий спортом (код - 5.1.4); водный спорт (код - 5.1.5); причалы для маломерных судов (код – 5.4); туристическое обслуживание (код – 5.2.1)</p> <p>Способ образования земельного участка: объединение</p> <p>Номер образуемого участка временного отвода: 1.18.10</p>
1.19	2360	<p>Номер участка временного отвода: 1.19.1, 1.19.2, 1.19.3, 1.19.4</p> <p>Адрес: Красноярский край, г. Красноярск, о. Молокова</p> <p>Площадь земельного участка: 663, 998, 531, 169</p> <p>Вид разрешенного использования: выставочно-ярмарочная деятельность (код 4.10); обеспечение внутреннего правопорядка (код - 8.3), в части размещения объектов капитального строительства, необходимых для подготовки и поддержания в готовности спасательных служб, в которых существует военизированная служба; предоставление коммунальных услуг (код - 3.1.1); деловое управление (код - 4.1); общественное питание (код - 4.6); отдых (рекреация) (код - 5.0), в части создания скверов и ухода за ними; площадки для занятий спортом (код – 5.1.3); оборудованные площадки для занятий спортом (код - 5.1.4); туристическое обслуживание (код – 5.2.1); обеспечение научной деятельности (код - 3.9); бытовое обслуживание (код-3.3); гостиничное обслуживание (код-4.7)</p> <p>Способ образования земельного участка: объединение</p> <p>Номер образуемого участка временного отвода: 1.19</p>
1.21.1	794	<p>Номер участка временного отвода: 1.12.1.1 и земли (земельные участки) государственной и (или) муниципальной собственности</p> <p>Адрес: Красноярский край, г. Красноярск, о. Молокова</p> <p>Площадь земельного участка: 53, 741</p> <p>Вид разрешенного использования: земельные участки (территории) общего пользования (код - 12.0)</p> <p>Правообладатель: земли (земельные участки) государственной и (или) муниципальной собственности</p> <p>Способ образования земельного участка: перераспределение</p> <p>Номер образуемого участка временного отвода: 1.21.1</p>
1.22	4606	<p>Номер участка временного отвода: 1.22.1, 1.22.2, 1.22.3</p> <p>Адрес: Красноярский край, г. Красноярск, о. Молокова</p> <p>Площадь земельного участка: 3238, 901, 468</p> <p>Вид разрешенного использования: земельные участки (территории) общего пользования (код - 12.0); выставочно-ярмарочная деятельность (код 4.10); предоставление коммунальных услуг (код - 3.1.1); отдых (рекреация) (код - 5.0), в части создания скверов и ухода за ними; площадки для занятий спортом (код – 5.1.3);оборудованные площадки для занятий спортом (код - 5.1.4); водный спорт (код - 5.1.5); причалы для маломерных судов (код – 5.4); туристическое</p>

Условный номер образуемого земельного участка	Площадь образуемого/изменяемого земельного участка, части земельного участка, кв.м.	Характеристика земельного участка, в границах которого расположен образуемый/изменяемый участок, части земельных участков
		<p>обслуживание (код – 5.2.1) Способ образования земельного участка: объединение Номер образуемого участка временного отвода: 1.22</p>
1.23.5	12392	<p>Номер участка временного отвода: 1.23.1, 1.23.2, 1.23.3, 1.23.4 Адрес: Красноярский край, г. Красноярск, о. Молокова Площадь земельного участка: 1349, 1078, 9190, 775 Вид разрешенного использования: земельные участки (территории) общего пользования (код - 12.0) Правообладатель: земли (земельные участки) государственной и (или) муниципальной собственности Способ образования земельного участка: объединение Номер образуемого участка временного отвода: 1.23.5</p>
1.6	1806	<p>Номер участка временного отвода: 1.6.1 и земли (земельные участки) государственной и (или) муниципальной собственности Адрес: Красноярский край, г. Красноярск, о. Молокова Площадь земельного участка: 15030, 210 Вид разрешенного использования: объекты культурно-досуговой деятельности (код - 3.6.1); выставочно-ярмарочная деятельность (код 4.10); обеспечение внутреннего правопорядка (код - 8.3), в части размещения объектов капитального строительства, необходимых для подготовки и поддержания в готовности спасательных служб, в которых существует военизированная служба; предоставление коммунальных услуг (код - 3.1.1); деловое управление (код - 4.1); общественное питание (код - 4.6); отдых (рекреация) (код - 5.0), в части создания скверов и ухода за ними; площадки для занятий спортом (код – 5.1.3); оборудованные площадки для занятий спортом (код - 5.1.4); туристическое обслуживание (код – 5.2.1); обеспечение научной деятельности (код - 3.9); бытовое обслуживание (код-3.3); гостиничное обслуживание (код-4.7) Способ образования земельного участка: перераспределение Номер образуемого участка временного отвода: 1.6</p>
1.8	15058	<p>Номер участка временного отвода: 1.8.1, 1.8.2, 1.8.3, 1.8.4 Адрес: Красноярский край, г. Красноярск, о. Молокова Площадь земельного участка: 643, 2, 92, 14321 Вид разрешенного использования: выставочно-ярмарочная деятельность (код 4.10); предоставление коммунальных услуг (код - 3.1.1); отдых (рекреация) (код - 5.0), в части создания скверов и ухода за ними; площадки для занятий спортом (код – 5.1.3); оборудованные площадки для занятий спортом (код - 5.1.4); водный спорт (код - 5.1.5); причалы для маломерных судов (код – 5.4); туристическое обслуживание (код – 5.2.1) Способ образования земельного участка: объединение Номер образуемого участка временного отвода: 1.8</p>
1.9.8	55412	<p>Номер участка временного отвода: 1.9.1, 1.9.2, 1.9.3, 1.9.4, 1.9.5, 1.9.6, 1.9.7 Адрес: Красноярский край, г. Красноярск, о. Молокова Площадь земельного участка: 10359, 2241, 2311, 11989, 10641, 3188, 14683 Вид разрешенного использования: земельные участки (территории) общего пользования (код - 12.0), предоставление коммунальных услуг (код - 3.1.1); связь</p>

Условный номер образуемого земельного участка	Площадь образуемого/изменяемого земельного участка, части земельного участка, кв.м.	Характеристика земельного участка, в границах которого расположен образуемый/изменяемый участок, части земельных участков
		(код - 6.8), за исключением антенных полей Правообладатель: земли (земельные участки) государственной и (или) муниципальной собственности Способ образования земельного участка: объединение Номер образуемого участка временного отвода: 1.9.8

3 этап

Условный номер образуемого земельного участка	Площадь образуемого/изменяемого земельного участка, части земельного участка, кв.м.	Характеристика земельного участка, в границах которого расположен образуемый/изменяемый участок, части земельных участков
1	2	3
1.23	12720	<p>Номер участка временного отвода: 1.23.5 и земли (земельные участки) государственной и (или) муниципальной собственности Адрес: Красноярский край, г. Красноярск, о. Молокова Площадь земельного участка: 12392, 328 Вид разрешенного использования: земельные участки (территории) общего пользования (код - 12.0) Правообладатель: земли (земельные участки) государственной и (или) муниципальной собственности Способ образования земельного участка: перераспределение Номер образуемого участка временного отвода: 1.23</p>
1.9	56229	<p>Номер участка временного отвода: 1.9.8 и земли (земельные участки) государственной и (или) муниципальной собственности Адрес: Красноярский край, г. Красноярск, о. Молокова Площадь земельного участка: 55412, 817 Вид разрешенного использования: земельные участки (территории) общего пользования (код - 12.0), предоставление коммунальных услуг (код - 3.1.1); связь (код - 6.8), за исключением антенных полей Правообладатель: земли (земельные участки) государственной и (или) муниципальной собственности Способ образования земельного участка: перераспределение Номер образуемого участка временного отвода: 1.9</p>
1.18.1	26902	<p>Номер участка временного отвода: 1.18.1.4 и земли (земельные участки) государственной и (или) муниципальной собственности Адрес: Красноярский край, г. Красноярск, о. Молокова Площадь земельного участка: 22724, 4178 Вид разрешенного использования: земельные участки (территории) общего пользования (код - 12.0)</p>

Условный номер образуемого земельного участка	Площадь образуемого/изменяемого земельного участка, части земельного участка, кв.м.	Характеристика земельного участка, в границах которого расположен образуемый/изменяемый участок, части земельных участков
		<p>Правообладатель: земли (земельные участки) государственной и (или) муниципальной собственности Способ образования земельного участка: перераспределение Номер образуемого участка временного отвода: 1.18.1</p>
1.1	36247	<p>Номер участка временного отвода: 1.8 и земли (земельные участки) государственной и (или) муниципальной собственности Адрес: Красноярский край, г. Красноярск, о. Молокова Площадь земельного участка: 15058, 21189 Вид разрешенного использования: объекты культурно-досуговой деятельности (код - 3.6.1); выставочно-ярмарочная деятельность (код 4.10); обеспечение внутреннего правопорядка (код - 8.3), в части размещения объектов капитального строительства, необходимых для подготовки и поддержания в готовности спасательных служб, в которых существует военизированная служба; предоставление коммунальных услуг (код - 3.1.1); деловое управление (код - 4.1); общественное питание (код - 4.6); отдых (рекреация) (код - 5.0), в части создания скверов и ухода за ними; площадки для занятий спортом (код – 5.1.3); оборудованные площадки для занятий спортом (код - 5.1.4); туристическое обслуживание (код – 5.2.1); обеспечение научной деятельности (код - 3.9); бытовое обслуживание (код-3.3); гостиничное обслуживание (код-4.7) Способ образования земельного участка: перераспределение Номер образуемого участка временного отвода: 1.1</p>
1.12.1	34075	<p>Номер участка временного отвода: 1.12.1.8 и земли (земельные участки) государственной и (или) муниципальной собственности Адрес: Красноярский край, г. Красноярск, о. Молокова Площадь земельного участка: 28722, 5353 Вид разрешенного использования: земельные участки (территории) общего пользования (код - 12.0) Правообладатель: земли (земельные участки) государственной и (или) муниципальной собственности Способ образования земельного участка: перераспределение Номер образуемого участка временного отвода: 1.12.1</p>
1.18	116150	<p>Номер участка временного отвода: 1.18.10 и земли (земельные участки) государственной и (или) муниципальной собственности Адрес: Красноярский край, г. Красноярск, о. Молокова Площадь земельного участка: 323905 Вид разрешенного использования: выставочно-ярмарочная деятельность (код 4.10); предоставление коммунальных услуг (код - 3.1.1); отдых (рекреация) (код - 5.0), в части создания скверов и ухода за ними; площадки для занятий спортом (код – 5.1.3); оборудованные площадки для занятий спортом (код - 5.1.4); водный спорт (код - 5.1.5); причалы для маломерных судов (код – 5.4); туристическое обслуживание (код – 5.2.1) Способ образования земельного участка: перераспределение Номер образуемого участка временного отвода: 1.18</p>
1.11	19550	<p>Номер участка временного отвода: 1.11.7 и земли (земельные участки) государственной и (или) муниципальной собственности</p>

Условный номер образуемого земельного участка	Площадь образуемого/ изменяемого земельного участка, части земельного участка, кв.м.	Характеристика земельного участка, в границах которого расположен образуемый/изменяемый участок, части земельных участков
		<p>Адрес: Красноярский край, г. Красноярск, о. Молокова Площадь земельного участка: 81073 Вид разрешенного использования: земельные участки (территории) общего пользования (код - 12.0); предоставление коммунальных услуг (код - 3.1.1); связь (код - 6.8), за исключением антенных полей Способ образования земельного участка: перераспределение Номер образуемого участка временного отвода: 1.11</p>
1.10	97757	<p>Номер участка временного отвода: 1.12.1.3 и земли (земельные участки) государственной и (или) муниципальной собственности Адрес: Красноярский край, г. Красноярск, о. Молокова Площадь земельного участка: 97706, 51 Вид разрешенного использования: предоставление коммунальных услуг (код - 3.1.1); выставочно-ярмарочная деятельность (код 4.10); отдых (рекреация) (код - 5.0), в части создания скверов и ухода за ними; площадки для занятий спортом (код – 5.1.3); оборудованные площадки для занятий спортом (код - 5.1.4); туристическое обслуживание (код – 5.2.1); обеспечение научной деятельности (код - 3.9) Способ образования земельного участка: перераспределение Номер образуемого участка временного отвода: 1.10</p>

1.3. Перечень и сведения о площади образуемых земельных участков, которые будут отнесены к территориям общего пользования или имуществу общего пользования, в том числе в отношении которых предполагаются резервирование и (или) изъятие для государственных или муниципальных нужд

1.3.1. Этапы формирования земельных участков

1 этап

Условный номер образуемого земельного участка	Кадастровые номера земельных участков, из которых образуются земельные участки	Площадь образуемого/измененого земельного участка, части земельного участка, кв.м.	Площадь исходного земельного участка, кв.м.	Категория земель	Вид разрешенного использования образуемого земельного участка	Способ образования	Участки под территории общего пользования (да, нет)	Изъятие для государственных или муниципальных нужд (да, нет)
1.1.1	24:50:0300290:104	20037	81073	Земли населенных пунктов	объекты культурно-досуговой деятельности (код - 3.6.1); выставочно-ярмарочная деятельность (код 4.10); обеспечение внутреннего правопорядка (код - 8.3), в части размещения объектов капитального строительства, необходимых для подготовки и поддержания в готовности спасательных служб, в которых существует военная служба; предоставление коммунальных услуг (код - 3.1.1); деловое управление (код - 4.1); общественное питание (код - 4.6); отдых (рекреация) (код - 5.0), в части создания скверов и ухода за ними; площадки для занятий спортом (код - 5.1.3); оборудованные площадки для занятий спортом (код - 5.1.4); туристическое обслуживание (код - 5.2.1); обеспечение научной деятельности (код - 3.9); бытовое обслуживание (код-3.3); гостиничное обслуживание (код-4.7)	Раздел	нет	нет

Условный номер образуемого земельного участка	Кадастровые номера земельных участков, из которых образуются земельные участки	Площадь образуемого/изменёмого земельного участка, части земельного участка, кв.м.	Площадь исходного земельного участка, кв.м.	Категория земель	Вид разрешенного использования образуемого земельного участка	Способ образования	Участки под территории общего пользования (да, нет)	Изъятие для государственных или муниципальных нужд (да, нет)
1.1.2	24:50:0300290:105	1448	89597	Земли населенных пунктов	объекты культурно-досуговой деятельности (код - 3.6.1); выставочно-ярмарочная деятельность (код 4.10); обеспечение внутреннего правопорядка (код - 8.3), в части размещения объектов капитального строительства, необходимых для подготовки и поддержания в готовности спасательных служб, в которых существует военизированная служба; предоставление коммунальных услуг (код - 3.1.1); деловое управление (код - 4.1); общественное питание (код - 4.6); отдых (рекреация) (код - 5.0), в части создания скверов и ухода за ними; площадки для занятий спортом (код - 5.1.3); оборудованные площадки для занятий спортом (код - 5.1.4); туристическое обслуживание (код - 5.2.1); обеспечение научной деятельности (код - 3.9); бытовое обслуживание (код - 3.3); гостиничное обслуживание (код - 4.7)	Раздел	нет	нет
1.1.3	24:50:0300290:135	929	1139	Земли населенных пунктов	объекты культурно-досуговой деятельности (код - 3.6.1); выставочно-ярмарочная деятельность (код 4.10); обеспечение внутреннего правопорядка (код - 8.3), в части размещения объектов капитального строительства, необходимых для подготовки и поддержания в готовности спасательных служб, в которых существует военизированная служба; предоставление коммунальных услуг (код - 3.1.1); деловое управление (код - 4.1); общественное питание (код - 4.6); отдых (рекреация) (код - 5.0), в части создания скверов и ухода за ними; площадки для занятий спортом (код - 5.1.3); оборудованные площадки для занятий спортом (код - 5.1.4); туристическое обслуживание (код - 5.2.1); обеспечение научной деятельности (код - 3.9);	Раздел	нет	нет

Условный номер образуемого земельного участка	Кадастровые номера земельных участков, из которых образуются земельные участки	Площадь образуемого земельного участка, кв.м.	Площадь исходного земельного участка, кв.м.	Категория земель	Вид разрешенного использования образуемого земельного участка	Способ образования	Участки под территории общего пользования (да, нет)	Изъятие для государственных или муниципальных нужд (да, нет)
1.1.4	24:50:0300290:138	1739	25316	Земли населенных пунктов	бытовое обслуживание (код-3.3); гостиничное обслуживание (код-4.7)	Раздел	нет	нет
1.1.5	24:50:0300290:61	7849	9499	Земли населенных пунктов	объекты культурно-досуговой деятельности (код - 3.6.1); выставочно-ярмарочная деятельность (код 4.10); обеспечение внутреннего правопорядка (код - 8.3), в части размещения объектов капитального строительства, необходимых для подготовки и поддержания в готовности спасательных служб, в которых существует военизированная служба; предоставление коммунальных услуг (код - 3.1.1); деловое управление (код - 4.1); общественное питание (код - 4.6); отдых (рекреация) (код - 5.0), в части создания скверов и ухода за ними; площадки для занятий спортом (код - 5.1.3); оборудованные площадки для занятий спортом (код - 5.1.4); туристическое обслуживание (код - 5.2.1); обеспечение научной деятельности (код - 3.9); бытовое обслуживание (код-3.3); гостиничное обслуживание (код-4.7)	Раздел	нет	нет

Условный номер образуемого земельного участка	Кадастровые номера земельных участков, из которых образуются земельные участки	Площадь образуемого земельного участка, кв.м.	Площадь исходного земельного участка, кв.м.	Категория земель	Вид разрешенного использования образуемого земельного участка	Способ образования	Участки под территории общего пользования (да, нет)	Изыятие для государственных или муниципальных нужд (да, нет)
					туристическое обслуживание (код – 5.2.1); обеспечение научной деятельности (код - 3.9); бытовое обслуживание (код-3.3); гостиничное обслуживание (код-4.7)			
1.1.6	24:50:0300290:71	1265	1265	Земли населенных пунктов	объекты культурно-досуговой деятельности (код - 3.6.1); выставочно-ярмарочная деятельность (код 4.10); обеспечение внутреннего правопорядка (код - 8.3), в части размещения объектов капитального строительства, необходимых для подготовки и поддержания в готовности спасательных служб, в которых существует военизированная служба; предоставление коммунальных услуг (код - 3.1.1); деловое управление (код - 4.1); общественное питание (код - 4.6); отдых (рекреация) (код - 5.0), в части создания скверов и ухода за ними; площадки для занятий спортом (код – 5.1.3); оборудованные площадки для занятий спортом (код - 5.1.4); туристическое обслуживание (код – 5.2.1); обеспечение научной деятельности (код - 3.9); бытовое обслуживание (код-3.3); гостиничное обслуживание (код-4.7)	Раздел	нет	нет
1.1.7	24:50:0300290:76	2896	44725	Земли населенных пунктов	объекты культурно-досуговой деятельности (код - 3.6.1); выставочно-ярмарочная деятельность (код 4.10); обеспечение внутреннего правопорядка (код - 8.3), в части размещения объектов капитального строительства, необходимых для подготовки и поддержания в готовности спасательных служб, в которых существует военизированная служба; предоставление коммунальных услуг (код - 3.1.1); деловое управление (код - 4.1); общественное питание (код - 4.6); отдых (рекреация) (код - 5.0), в части создания скверов и ухода за ними; площадки	Раздел	нет	нет

Условный номер образуемого земельного участка	Кадастровые номера земельных участков, из которых образуются земельные участки	Площадь образуемого/изменёмого земельного участка, части земельного участка, кв.м.	Площадь исходного земельного участка, кв.м.	Категория земель	Вид разрешенного использования образуемого земельного участка	Способ образования	Участки под территории общего пользования (да, нет)	Изъятие для государственных или муниципальных нужд (да, нет)
				Категория земель	Вид разрешенного использования образуемого земельного участка			
1.10.1	24:50:0300290:104	38813	81073	Земли населенных пунктов	для занятий спортом (код – 5.1.3); оборудованные площадки для занятий спортом (код - 5.1.4); туристическое обслуживание (код – 5.2.1); бытовое обслуживание научной деятельности (код - 3.3); гостиничное обслуживание (код - 4.7)	Раздел	нет	нет
1.10.2	24:50:0300290:137	54052	67655	Земли населенных пунктов	предоставление коммунальных услуг (код - 3.1.1); выставочно-ярмарочная деятельность (код 4.10); отдых (рекреация) (код - 5.0), в части создания скверов и ухода за ними; площадки для занятий спортом (код – 5.1.3); оборудованные площадки для занятий спортом (код - 5.1.4); туристическое обслуживание (код – 5.2.1); обеспечение научной деятельности (код - 3.9)	Раздел	нет	нет
1.10.3	24:50:0300290:138	807	25316	Земли населенных пунктов	предоставление коммунальных услуг (код - 3.1.1); выставочно-ярмарочная деятельность (код 4.10); отдых (рекреация) (код - 5.0), в части создания скверов и ухода за ними; площадки для занятий спортом (код – 5.1.3); оборудованные площадки для занятий спортом (код - 5.1.4); туристическое обслуживание (код – 5.2.1); обеспечение научной деятельности (код - 3.9)	Раздел	нет	нет

Условный номер образуемого земельного участка	Кадастровые номера земельных участков, из которых образуются земельные участки	Площадь образуемого/изменёмого земельного участка, части земельного участка, кв.м.	Площадь исходного земельного участка, кв.м.	Категория земель	Вид разрешенного использования образуемого земельного участка	Способ образования	Участки под территории общего пользования (да, нет)	Изъятие для государственных или муниципальных нужд (да, нет)
1.10.4	24:50:0300290:287	2455	63534	Земли населенных пунктов	предоставление коммунальных услуг (код - 3.1.1); выставочно-ярмарочная деятельность (код 4.10); отдых (рекреация) (код - 5.0), в части создания скверов и ухода за ними; площадки для занятий спортом (код - 5.1.3); оборудованные площадки для занятий спортом (код - 5.1.4); туристическое обслуживание (код - 5.2.1); обеспечение научной деятельности (код - 3.9)	Раздел	нет	нет
1.10.5	24:50:0300290:54	640	640	Земли населенных пунктов	предоставление коммунальных услуг (код - 3.1.1); выставочно-ярмарочная деятельность (код 4.10); отдых (рекреация) (код - 5.0), в части создания скверов и ухода за ними; площадки для занятий спортом (код - 5.1.3); оборудованные площадки для занятий спортом (код - 5.1.4); туристическое обслуживание (код - 5.2.1); обеспечение научной деятельности (код - 3.9)	Раздел	нет	нет
1.10.6	24:50:0300290:55	374	374	Земли населенных пунктов	предоставление коммунальных услуг (код - 3.1.1); выставочно-ярмарочная деятельность (код 4.10); отдых (рекреация) (код - 5.0), в части создания скверов и ухода за ними; площадки для занятий спортом (код - 5.1.3); оборудованные площадки для занятий спортом (код - 5.2.1); обеспечение научной деятельности (код - 3.9)	Раздел	нет	нет
1.10.7	24:50:0300290:57	176	176	Земли населенных пунктов	предоставление коммунальных услуг (код - 3.1.1); выставочно-ярмарочная деятельность (код 4.10); отдых (рекреация) (код - 5.0), в части создания скверов и ухода за ними; площадки для занятий спортом (код - 5.1.3); оборудованные площадки для занятий спортом (код - 5.1.4); туристическое обслуживание (код - 5.2.1); обеспечение научной деятельности (код - 3.9)	Раздел	нет	нет

Условный номер образуемого земельного участка	Кадастровые номера земельных участков, из которых образуются земельные участки	Площадь образуемого/изменёмого земельного участка, части земельного участка, кв.м.	Площадь исходного земельного участка, кв.м.	Категория земель	Вид разрешенного использования образуемого земельного участка	Способ образования	Участки под территории общего пользования (да, нет)	Изъятие для государственных или муниципальных нужд (да, нет)
1.10.8	24:50:0300290:76	390	44725	Земли населенных пунктов	предоставление коммунальных услуг (код - 3.1.1); выставочно-ярмарочная деятельность (код 4.10); отдых (рекреация) (код - 5.0), в части создания скверов и ухода за ними; площадки для занятий спортом (код - 5.1.3); оборудованные площадки для занятий спортом (код - 5.1.4); туристическое обслуживание (код - 5.2.1); обеспечение научной деятельности (код - 3.9)	Раздел	нет	нет
1.11.1	24:50:0300290:138	2069	25316	Земли населенных пунктов	земельные участки (территории) общего пользования (код - 12.0); предоставление коммунальных услуг (код - 3.1.1); связь (код - 6.8), за исключением антенных полей	Раздел	да	нет
1.11.2	24:50:0300290:105	527	89597	Земли населенных пунктов	земельные участки (территории) общего пользования (код - 12.0); предоставление коммунальных услуг (код - 3.1.1); связь (код - 6.8), за исключением антенных полей	Раздел	да	нет
1.11.3	24:50:0300290:136	216	1930	Земли населенных пунктов	земельные участки (территории) общего пользования (код - 12.0); предоставление коммунальных услуг (код - 3.1.1); связь (код - 6.8), за исключением антенных полей	Раздел	да	нет
1.11.4	24:50:0300290:76	16741	44725	Земли населенных пунктов	земельные участки (территории) общего пользования (код - 12.0); предоставление коммунальных услуг (код - 3.1.1); связь (код - 6.8), за исключением антенных полей	Раздел	да	нет
1.12.1	24:50:0300290:287	1126	63534	Земли населенных пунктов	земельные участки (территории) общего пользования (код - 12.0)	Раздел	да	нет
1.12.1.1	24:50:0300290:104	2567	81073	Земли населенных пунктов	земельные участки (территории) общего пользования (код - 12.0)	Раздел	да	нет
1.12.1.2	24:50:0300290:126	2937	4640	Земли населенных пунктов	земельные участки (территории) общего пользования (код - 12.0)	Раздел	да	нет

Условный номер образуемого земельного участка	Кадастровые номера земельных участков, из которых образуются земельные участки	Площадь образуемого/изменёмого земельного участка, части земельного участка, кв.м.	Площадь исходного земельного участка, кв.м.	Категория земель	Вид разрешенного использования образуемого земельного участка	Способ образования	Участки под территории общего пользования (да, нет)	Изъятие для государственных или муниципальных нужд (да, нет)
				пунктов				
1.12.1.3	24:50:0300290:134	3	1733	Земли населенных пунктов	земельные участки (территории) общего пользования (код - 12.0)	Раздел	да	нет
1.12.1.4	24:50:0300290:139	7388	10996	Земли населенных пунктов	земельные участки (территории) общего пользования (код - 12.0)	Раздел	да	нет
1.12.1.5	24:50:0300290:287	10213	63534	Земли населенных пунктов	земельные участки (территории) общего пользования (код - 12.0)	Раздел	да	нет
1.12.1.6	24:50:0300290:58	3964	21069	Земли населенных пунктов	земельные участки (территории) общего пользования (код - 12.0)	Раздел	да	нет
1.12.1.7	24:50:0300290:61	1649	9499	Земли населенных пунктов	земельные участки (территории) общего пользования (код - 12.0)	Раздел	да	нет
1.13	24:50:0300290:126	1702	4640	Земли населенных пунктов	выставочно-ярмарочная деятельность (код - 4.10); предоставление коммунальных услуг (код - 3.1.1); отдых (рекреация) (код - 5.0), в части создания скверов и ухода за ними; площадки для занятий спортом (код - 5.1.3); оборудованные площадки для занятий спортом (код - 5.1.4); водный спорт (код - 5.1.5); причалы для маломерных судов (код - 5.4); туристическое обслуживание (код - 5.2.1)	Раздел	нет	нет
1.16.1	24:50:0300290:136	1316	1930	Земли населенных пунктов	земельные участки (территории) общего пользования (код - 12.0)	Раздел	да	нет
1.16.2	24:50:0300290:138	20	25316	Земли населенных пунктов	земельные участки (территории) общего пользования (код - 12.0)	Раздел	да	нет
1.16.3	24:50:0300290:287	59	63534	Земли населенных пунктов	земельные участки (территории) общего пользования (код - 12.0)	Раздел	да	нет

Условный номер образуемого земельного участка	Кадастровые номера земельных участков, из которых образуются земельные участки	Площадь образуемого/измененого земельного участка, части земельного участка, кв.м.	Площадь исходного земельного участка, кв.м.	Категория земель	Вид разрешенного использования образуемого земельного участка	Способ образования	Участки под территории общего пользования (да, нет)	Изъятие для государственных или муниципальных нужд (да, нет)
				населенных пунктов	(код - 12.0)			
1.17.2.1	24:50:0300290:139	244	10996	Земли населенных пунктов	выставочно-ярмарочная деятельность (код - 4.10); предоставление коммунальных услуг (код - 3.1.1); отдых (рекреация) (код - 5.0), в части создания скверов и ухода за ними; площадки для занятий спортом (код - 5.1.3); оборудованные площадки для занятий спортом (код - 5.1.4); водный спорт (код - 5.1.5); причалы для маломерных судов (код - 5.4); туристическое обслуживание (код - 5.2.1)	Раздел	нет	нет
1.17.1	24:50:0300290:138	3684	25316	Земли населенных пунктов	выставочно-ярмарочная деятельность (код - 4.10); предоставление коммунальных услуг (код - 3.1.1); отдых (рекреация) (код - 5.0), в части создания скверов и ухода за ними; площадки для занятий спортом (код - 5.1.3); оборудованные площадки для занятий спортом (код - 5.1.4); водный спорт (код - 5.1.5); причалы для маломерных судов (код - 5.4); туристическое обслуживание (код - 5.2.1)	Раздел	нет	нет
1.17.2	24:50:0300290:139	1604	10996	Земли населенных пунктов	выставочно-ярмарочная деятельность (код - 4.10); предоставление коммунальных услуг (код - 3.1.1); отдых (рекреация) (код - 5.0), в части создания скверов и ухода за ними; площадки для занятий спортом (код - 5.1.3); оборудованные площадки для занятий спортом (код - 5.1.4); водный спорт (код - 5.1.5); причалы для маломерных судов (код - 5.4); туристическое обслуживание (код - 5.2.1)	Раздел	нет	нет
1.17.3	24:50:0300290:76	216	44725	Земли населенных пунктов	выставочно-ярмарочная деятельность (код - 4.10); предоставление коммунальных услуг (код - 3.1.1); отдых (рекреация) (код - 5.0), в части создания скверов и ухода за ними; площадки для занятий спортом (код - 5.1.3); оборудованные площадки для занятий спортом (код - 5.1.4); водный спорт	Раздел	нет	нет

Условный номер образуемого земельного участка	Кадастровые номера земельных участков, из которых образуются земельные участки	Площадь образуемого/изменёмого земельного участка, части земельного участка, кв.м.	Площадь исходного земельного участка, кв.м.	Категория земель	Вид разрешенного использования образуемого земельного участка	Способ образования	Участки под территории общего пользования (да, нет)	Изыятие для государственных или муниципальных нужд (да, нет)
					(код - 5.1.5); причалы для маломерных судов (код - 5.4); туристическое обслуживание (код - 5.2.1)			
1.18.1.1	24:50:0000000:341566	6790	323905	Земли населенных пунктов	земельные участки (территории) общего пользования (код - 12.0)	Раздел	да	нет
1.18.1.2	24:50:0300290:105	11583	89597	Земли населенных пунктов	земельные участки (территории) общего пользования (код - 12.0)	Раздел	да	нет
1.18.1.3	24:50:0300290:287	4351	63534	Земли населенных пунктов	земельные участки (территории) общего пользования (код - 12.0)	Раздел	да	нет
1.18.1	24:50:0000000:341566	10289	323905	Земли населенных пунктов	выставочно-ярмарочная деятельность (код - 4.10); предоставление коммунальных услуг (код - 3.1.1); отдых (рекреация) (код - 5.0), в части создания скверов и ухода за ними; площадки для занятий спортом (код - 5.1.3); оборудованные площадки для занятий спортом (код - 5.1.4); водный спорт (код - 5.1.5); причалы для маломерных судов (код - 5.4); туристическое обслуживание (код - 5.2.1)	Раздел	нет	нет
1.18.2	24:50:0300290:105	73806	89597	Земли населенных пунктов	выставочно-ярмарочная деятельность (код - 4.10); предоставление коммунальных услуг (код - 3.1.1); отдых (рекреация) (код - 5.0), в части создания скверов и ухода за ними; площадки для занятий спортом (код - 5.1.3); оборудованные площадки для занятий спортом (код - 5.1.4); водный спорт (код - 5.1.5); причалы для маломерных судов (код - 5.4); туристическое обслуживание (код - 5.2.1)	Раздел	нет	нет

Условный номер образуемого земельного участка	Кадастровые номера земельных участков, из которых образуются земельные участки	Площадь образуемого/изменёмого земельного участка, части земельного участка, кв.м.	Площадь исходного земельного участка, кв.м.	Категория земель	Вид разрешенного использования образуемого земельного участка	Способ образования	Участки под территории общего пользования (да, нет)	Изъятие для государственных или муниципальных нужд (да, нет)
1.18.3	24:50:0300290:133	2411	5384	Земли населенных пунктов	выставочно-ярмарочная деятельность (код - 4.10); предоставление коммунальных услуг (код - 3.1.1); отдых (рекреация) (код - 5.0), в части создания скверов и ухода за ними; площадки для занятий спортом (код - 5.1.3); оборудованные площадки для занятий спортом (код - 5.1.4); водный спорт (код - 5.1.5); причалы для маломерных судов (код - 5.4); туристическое обслуживание (код - 5.2.1)	Раздел	нет	нет
1.18.4	24:50:0300290:134	1087	1733	Земли населенных пунктов	выставочно-ярмарочная деятельность (код - 4.10); предоставление коммунальных услуг (код - 3.1.1); отдых (рекреация) (код - 5.0), в части создания скверов и ухода за ними; площадки для занятий спортом (код - 5.1.3); оборудованные площадки для занятий спортом (код - 5.1.4); водный спорт (код - 5.1.5); причалы для маломерных судов (код - 5.4); туристическое обслуживание (код - 5.2.1)	Раздел	нет	нет
1.18.5	24:50:0300290:137	625	67655	Земли населенных пунктов	выставочно-ярмарочная деятельность (код - 4.10); предоставление коммунальных услуг (код - 3.1.1); отдых (рекреация) (код - 5.0), в части создания скверов и ухода за ними; площадки для занятий спортом (код - 5.1.3); оборудованные площадки для занятий спортом (код - 5.1.4); водный спорт (код - 5.1.5); причалы для маломерных судов (код - 5.4); туристическое обслуживание (код - 5.2.1)	Раздел	нет	нет
1.18.6	24:50:0300290:138	1883	25316	Земли населенных пунктов	выставочно-ярмарочная деятельность (код - 4.10); предоставление коммунальных услуг (код - 3.1.1); отдых (рекреация) (код - 5.0), в части создания скверов и ухода за ними; площадки для занятий спортом (код - 5.1.3); оборудованные площадки для занятий спортом (код - 5.1.4); водный спорт (код - 5.1.5); причалы для маломерных судов (код - 5.4); туристическое обслуживание (код - 5.2.1)	Раздел	нет	нет

Условный номер образуемого земельного участка	Кадастровые номера земельных участков, из которых образуются земельные участки	Площадь образуемого/изменёмого земельного участка, части земельного участка, кв.м.	Площадь исходного земельного участка, кв.м.	Категория земель	Вид разрешенного использования образуемого земельного участка	Способ образования	Участки под территории общего пользования (да, нет)	Изъятие для государственных или муниципальных нужд (да, нет)
1.18.7	24:50:0300290:139	1852	10996	Земли населенных пунктов	выставочно-ярмарочная деятельность (код - 4.10); предоставление коммунальных услуг (код - 3.1.1); отдых (рекреация) (код - 5.0), в части создания скверов и ухода за ними; площадки для занятий спортом (код - 5.1.3); оборудованные площадки для занятий спортом (код - 5.1.4); водный спорт (код - 5.1.5); причалы для маломерных судов (код - 5.4); туристическое обслуживание (код - 5.2.1)	Раздел	нет	нет
1.18.8	24:50:0300290:287	14242	63534	Земли населенных пунктов	выставочно-ярмарочная деятельность (код - 4.10); предоставление коммунальных услуг (код - 3.1.1); отдых (рекреация) (код - 5.0), в части создания скверов и ухода за ними; площадки для занятий спортом (код - 5.1.3); оборудованные площадки для занятий спортом (код - 5.1.4); водный спорт (код - 5.1.5); причалы для маломерных судов (код - 5.4); туристическое обслуживание (код - 5.2.1)	Раздел	нет	нет
1.18.9	24:50:0300290:76	380	44725	Земли населенных пунктов	выставочно-ярмарочная деятельность (код - 4.10); предоставление коммунальных услуг (код - 3.1.1); отдых (рекреация) (код - 5.0), в части создания скверов и ухода за ними; площадки для занятий спортом (код - 5.1.3); оборудованные площадки для занятий спортом (код - 5.1.4); водный спорт (код - 5.1.5); причалы для маломерных судов (код - 5.4); туристическое обслуживание (код - 5.2.1)	Раздел	нет	нет
1.19.1	24:50:0300290:133	663	5384	Земли населенных пунктов	выставочно-ярмарочная деятельность (код - 4.10); обеспечение внутреннего правопорядка (код - 8.3), в части размещения объектов капитального строительства, необходимых для подготовки и поддержания в готовности спасательных служб, в которых существует военная служба; предоставление коммунальных услуг (код - 3.1.1); деловое управление (код - 4.1); общественное питание	Раздел	нет	нет

Условный номер образуемого земельного участка	Кадастровые номера земельных участков, из которых образуются земельные участки	Площадь образуемого земельного участка, кв.м.	Площадь исходного земельного участка, кв.м.	Категория земель	Вид разрешенного использования образуемого земельного участка	Способ образования	Участки под территории общего пользования (да, нет)	Изыятие для государственных или муниципальных нужд (да, нет)
					Вид разрешенного использования образуемого земельного участка			
1.19.2	24:50:0300290:137	998	67655	Земли населенных пунктов	(код - 4.6); отдых (рекреация) (код - 5.0), в части создания скверов и ухода за ними; площадки для занятий спортом (код - 5.1.3); оборудованные площадки для занятий спортом (код - 5.1.4); туристическое обслуживание (код - 5.2.1); обеспечение научной деятельности (код - 3.9); бытовое обслуживание (код-3.3); гостиничное обслуживание (код-4.7) выставочно-ярмарочная деятельность (код - 4.10); обеспечение внутреннего правопорядка (код - 8.3), в части размещения объектов капитального строительства, необходимых для подготовки и поддержания в готовности спасательных служб, в которых существует военизированная служба; предоставление коммунальных услуг (код - 3.1.1); деловое управление (код - 4.1); общественное питание (код - 4.6); отдых (рекреация) (код - 5.0), в части создания скверов и ухода за ними; площадки для занятий спортом (код - 5.1.3); оборудованные площадки для занятий спортом (код - 5.1.4); туристическое обслуживание (код - 5.2.1); обеспечение научной деятельности (код - 3.9); бытовое обслуживание (код-3.3); гостиничное обслуживание (код-4.7)	Раздел	нет	нет
1.19.3	24:50:0300290:287	531	63534	Земли населенных пунктов	выставочно-ярмарочная деятельность (код - 4.10); обеспечение внутреннего правопорядка (код - 8.3), в части размещения объектов капитального строительства, необходимых для подготовки и поддержания в готовности спасательных служб, в которых существует военизированная служба; предоставление коммунальных услуг (код - 3.1.1); деловое управление (код - 4.1); общественное питание	Раздел	нет	нет

Условный номер образуемого земельного участка	Кадастровые номера земельных участков, из которых образуются земельные участки	Площадь образуемого/измененого земельного участка, части земельного участка, кв.м.	Площадь исходного земельного участка, кв.м.	Категория земель	Вид разрешенного использования образуемого земельного участка	Способ образования	Участки под территории общего пользования (да, нет)	Изъятие для государственных или муниципальных нужд (да, нет)
1.19.4	24:50:0300290:76	169	44725	Земли населенных пунктов	Вид разрешенного использования образуемого земельного участка (код - 4.6); отдых (рекреация) (код - 5.0), в части создания скверов и ухода за ними; площадки для занятий спортом (код - 5.1.3); оборудованные площадки для занятий спортом (код - 5.1.4); туристическое обслуживание (код - 5.2.1); обеспечение научной деятельности (код - 3.9); бытовое обслуживание (код-3.3); гостиничное обслуживание (код-4.7)	Раздел	нет	нет
1.21.1.1	24:50:0300290:76	53	44725	Земли населенных пунктов	земельные участки (территории) общего пользования (код - 12.0)	Раздел	да	нет
1.22.1	24:50:0300290:138	3238	25316	Земли населенных пунктов	земельные участки (территории) общего пользования (код - 12.0); выставочно-ярмарочная деятельность (код 4.10); предоставление коммунальных услуг (код - 3.1.1); отдых (рекреация) (код - 5.0), в части создания скверов и ухода за ними; площадки	Раздел	да	нет

Условный номер образуемого земельного участка	Кадастровые номера земельных участков, из которых образуются земельные участки	Площадь образуемого/изменёмого земельного участка, части земельного участка, кв.м.	Площадь исходного земельного участка, кв.м.	Категория земель	Вид разрешенного использования образуемого земельного участка	Способ образования	Участки под территории общего пользования (да, нет)	Изъятие для государственных или муниципальных нужд (да, нет)
					для занятий спортом (код – 5.1.3); оборудованные площадки для занятий спортом (код - 5.1.4); водный спорт (код - 5.1.5); причалы для маломерных судов (код – 5.4); туристическое обслуживание (код – 5.2.1)			
1.22.2	24:50:0300290:287	901	63534	Земли населенных пунктов	земельные участки (территории) общего пользования (код - 12.0); выставочно-ярмарочная деятельность (код 4.10); предоставление коммунальных услуг (код - 3.1.1); отдых (рекреация) (код - 5.0), в части создания скверов и ухода за ними; площадки для занятий спортом (код – 5.1.3); оборудованные площадки для занятий спортом (код - 5.1.4); водный спорт (код - 5.1.5); причалы для маломерных судов (код – 5.4); туристическое обслуживание (код – 5.2.1)	Раздел	да	нет
1.22.3	24:50:0300290:76	468	44725	Земли населенных пунктов	земельные участки (территории) общего пользования (код - 12.0); выставочно-ярмарочная деятельность (код 4.10); предоставление коммунальных услуг (код - 3.1.1); отдых (рекреация) (код - 5.0), в части создания скверов и ухода за ними; площадки для занятий спортом (код – 5.1.3); оборудованные площадки для занятий спортом (код - 5.1.4); водный спорт (код - 5.1.5); причалы для маломерных судов (код – 5.4); туристическое обслуживание (код – 5.2.1)	Раздел	да	нет
1.23.1	24:50:0300290:104	1349	81073	Земли населенных пунктов	земельные участки (территории) общего пользования (код - 12.0)	Раздел	да	нет
1.23.2	24:50:0300290:138	1078	25316	Земли населенных пунктов	земельные участки (территории) общего пользования (код - 12.0)	Раздел	да	нет
1.23.3	24:50:0300290:287	9190	63534	Земли населенных пунктов	земельные участки (территории) общего пользования (код - 12.0)	Раздел	да	нет
1.23.4	24:50:0300290:76	775	44725	Земли населенных пунктов	земельные участки (территории) общего пользования (код - 12.0)	Раздел	да	нет

Условный номер образуемого земельного участка	Кадастровые номера земельных участков, из которых образуются земельные участки	Площадь образуемого/изменёмого земельного участка, части земельного участка, кв.м.	Площадь исходного земельного участка, кв.м.	Категория земель	Вид разрешенного использования образуемого земельного участка	Способ образования	Участки под территории общего пользования (да, нет)	Изъятие для государственных или муниципальных нужд (да, нет)
				населенных пунктов	(код - 12.0)			
1.6.1	24:50:0300290:58	15030	21069	Земли населенных пунктов	объекты культурно-досуговой деятельности (код - 3.6.1); выставочно-ярмарочная деятельность (код - 4.10); обеспечение внутреннего правопорядка (код - 8.3), в части размещения объектов капитального строительства, необходимых для подготовки и поддержания в готовности спасательных служб, в которых существует военизированная служба; предоставление коммунальных услуг (код - 3.1.1); деловое управление (код - 4.1); общественное питание (код - 4.6); отдых (рекреация) (код - 5.0), в части создания скверов и ухода за ними; площадки для занятий спортом (код - 5.1.3); оборудованные площадки для занятий спортом (код - 5.1.4); туристическое обслуживание (код - 5.2.1); обеспечение научной деятельности (код - 3.9); бытовое обслуживание (код-3.3); гостиничное обслуживание (код-4.7)	Раздел	нет	нет
1.6.3	24:50:0300290:58	2076	21069	Земли населенных пунктов	выставочно-ярмарочная деятельность (код 4.10); предоставление коммунальных услуг (код - 3.1.1); отдых (рекреация) (код - 5.0), в части создания скверов и ухода за ними; площадки для занятий спортом (код - 5.1.3); оборудованные площадки для занятий спортом (код - 5.1.4); водный спорт (код - 5.1.5); причалы для маломерных судов (код - 5.4); туристическое обслуживание (код - 5.2.1)	Раздел	нет	нет
1.7	24:50:0300290:287	2984	63534	Земли населенных пунктов	обеспечение внутреннего правопорядка (код - 8.3), в части размещения объектов капитального строительства, необходимых для подготовки и поддержания в готовности спасательных служб, в которых существует военизированная служба;	Раздел	нет	нет

Условный номер образуемого земельного участка	Кадастровые номера земельных участков, из которых образуются земельные участки	Площадь образуемого/измененного земельного участка, части земельного участка, кв.м.	Площадь исходного земельного участка, кв.м.	Категория земель	Вид разрешенного использования образуемого земельного участка	Способ образования	Участки под территории общего пользования (да, нет)	Изъятие для государственных или муниципальных нужд (да, нет)
1.8.1	24:50:0300290:134	643	1733	Земли населенных пунктов	предоставление коммунальных услуг (код - 3.1.1); отдых (рекреация) (код - 5.0), в части создания скверов и ухода за ними; площадки для занятий спортом (код - 5.1.3); туристическое обслуживание (код - 5.2.1); обеспечение научной деятельности (код - 3.9); воздушный транспорт (код - 7.4), в части размещения вертолетных площадок (вертодромов)			
1.8.2	24:50:0300290:135	2	1139	Земли населенных пунктов	выставочно-ярмарочная деятельность (код - 4.10); предоставление коммунальных услуг (код - 3.1.1); отдых (рекреация) (код - 5.0), в части создания скверов и ухода за ними; площадки для занятий спортом (код - 5.1.3); оборудованные площадки для занятий спортом (код - 5.1.4); водный спорт (код - 5.1.5); причалы для маломерных судов (код - 5.4); туристическое обслуживание (код - 5.2.1)	Раздел	нет	нет
1.8.3	24:50:0300290:139	92	10996	Земли населенных пунктов	выставочно-ярмарочная деятельность (код - 4.10); предоставление коммунальных услуг (код - 3.1.1); отдых (рекреация) (код - 5.0), в части создания скверов и ухода за ними; площадки для занятий спортом (код - 5.1.3); оборудованные площадки для занятий спортом (код - 5.1.4); водный спорт (код - 5.1.5); причалы для маломерных судов (код - 5.4); туристическое обслуживание (код - 5.2.1)	Раздел	нет	нет
1.8.4	24:50:0300290:287	14321	63534	Земли населенных пунктов	выставочно-ярмарочная деятельность (код - 4.10); предоставление коммунальных услуг (код - 3.1.1); отдых (рекреация) (код - 5.0), в части создания скверов и ухода за ними; площадки для занятий спортом (код - 5.1.3); оборудованные площадки для занятий спортом (код - 5.1.4); водный спорт (код - 5.1.5); причалы для маломерных судов (код - 5.4); туристическое обслуживание (код - 5.2.1)	Раздел	нет	нет

Условный номер образуемого земельного участка	Кадастровые номера земельных участков, из которых образуются земельные участки	Площадь образуемого/измененного земельного участка, части земельного участка, кв.м.	Площадь исходного земельного участка, кв.м.	Категория земель	Вид разрешенного использования образуемого земельного участка	Способ образования	Участки под территории общего пользования (да, нет)	Изъятие для государственных или муниципальных нужд (да, нет)
				населенных пунктов	предоставление коммунальных услуг (код - 3.1.1); отдых (рекреация) (код - 5.0), в части создания скверов и ухода за ними; площадки для занятий спортом (код - 5.1.3); оборудованные площадки для занятий спортом (код - 5.1.4); водный спорт (код - 5.1.5); причалы для маломерных судов (код - 5.4); туристическое обслуживание (код - 5.2.1)			
1.9.1	24:50:0300290:104	10359	81073	Земли населенных пунктов	земельные участки (территории) общего пользования (код - 12.0), предоставление коммунальных услуг (код - 3.1.1); связь (код - 6.8), за исключением антенных полей	Раздел	да	нет
1.9.2	24:50:0300290:105	2241	89597	Земли населенных пунктов	земельные участки (территории) общего пользования (код - 12.0), предоставление коммунальных услуг (код - 3.1.1); связь (код - 6.8), за исключением антенных полей	Раздел	да	нет
1.9.3	24:50:0300290:133	2311	5384	Земли населенных пунктов	земельные участки (территории) общего пользования (код - 12.0), предоставление коммунальных услуг (код - 3.1.1); связь (код - 6.8), за исключением антенных полей	Раздел	да	нет
1.9.4	24:50:0300290:137	11989	67655	Земли населенных пунктов	земельные участки (территории) общего пользования (код - 12.0), предоставление коммунальных услуг (код - 3.1.1); связь (код - 6.8), за исключением антенных полей	Раздел	да	нет
1.9.5	24:50:0300290:138	10641	25316	Земли населенных пунктов	земельные участки (территории) общего пользования (код - 12.0), предоставление коммунальных услуг (код - 3.1.1); связь (код - 6.8), за исключением антенных полей	Раздел	да	нет
1.9.6	24:50:0300290:287	3188	63534	Земли населенных пунктов	земельные участки (территории) общего пользования (код - 12.0), предоставление коммунальных услуг (код - 3.1.1); связь (код - 6.8), за исключением антенных полей	Раздел	да	нет

Условный номер образуемого земельного участка	Кадастровые номера земельных участков, из которых образуются земельные участки	Площадь образуемого/измененого земельного участка, части земельного участка, кв.м.	Площадь исходного земельного участка, кв.м.	Категория земель	Вид разрешенного использования образуемого земельного участка	Способ образования	Участки под территории общего пользования (да, нет)	Изъятие для государственных или муниципальных нужд (да, нет)
1.9.7	24:50:0300290:76	14683	44725	Земли населенных пунктов	земельные участки (территории) общего пользования (код - 12.0), предоставление коммунальных услуг (код - 3.1.1); связь (код - 6.8), за исключением антенных полей	Раздел	да	нет

2 этап

Условный номер образуемого участка	Условные номера земельных участков, из которых образуются земельные участки	Площадь образуемого/измененого земельного участка, части земельного участка, кв.м.	Площадь исходного земельного участка, кв.м.	Категория земель	Вид разрешенного использования образуемого земельного участка	Способ образования	Участки под территории общего пользования (да, нет)	Изъятие для государственных или муниципальных нужд (да, нет)
1.1	1.1.1	36163	20037	Земли населенных пунктов	объекты культурно-досуговой деятельности (код - 3.6.1); выставочно-ярмарочная деятельность (код 4.10); обеспечение внутреннего правопорядка (код - 8.3), в части размещения объектов капитального строительства, необходимых для подготовки и поддержания в готовности спасательных служб, в которых существует военизированная служба; предоставление коммунальных услуг (код - 3.1.1); деловое управление (код - 4.1); общественное питание (код - 4.6); отдых (рекреация) (код - 5.0), в части создания скверов и ухода за ними; площадки для занятий спортом (код - 5.1.3); оборудованные площадки для занятий спортом (код - 5.1.4); туристическое обслуживание (код - 5.2.1); обеспечение научной деятельности (код - 3.9); бытовое обслуживание (код-3.3); гостиничное обслуживание (код-4.7)	Объединение	Нет	нет
	1.1.2		1448					
	1.1.3		929					
	1.1.4		1739					
	1.1.5		7849					
	1.1.6		1265					
	1.1.7		2896					
1.10.9	1.10.1	97706	38812	Земли населенных пунктов	предоставление коммунальных услуг (код - 3.1.1);	Объединение	нет	нет

Условный номер образуемого участка	Условные номера земельных участков, из которых образуются земельные участки	Площадь образуемого/изменёмого земельного участка, части земельного участка, кв.м.	Площадь исходного земельного участка, кв.м.	Категория земель	Вид разрешенного использования образуемого земельного участка	Способ образования	Участки под территории общего пользования (да, нет)	Изъятие для государственных или муниципальных нужд (да, нет)
1.11.7	1.10.2		54052	населенных пунктов	выставочно-ярмарочная деятельность (код 4.10); огдых (рекреация) (код - 5.0), в части создания скверов и ухода за ними; площадки для занятий спортом (код - 5.1.3); оборудованные площадки для занятий спортом (код - 5.1.4); туристическое обслуживание (код - 5.2.1); обеспечение научной деятельности (код - 3.9)			
	1.10.3		807					
	1.10.4		2455					
	1.10.5		640					
	1.10.6		374					
	1.10.7		176					
	1.10.8		390					
	1.11.1		2069					
1.11.2	19553	527	Земли населенных пунктов	земельные участки (территории) общего пользования (код - 12.0); предоставление коммунальных услуг (код - 3.1.1); связь (код - 6.8), за исключением антенных полей	Объединение	да	нет	
1.11.3		216						
1.11.4		16741						
1.12	1.12.1	1806	1126	Земли населенных пунктов	земельные участки (территории) общего пользования (код - 12.0)	Перераспределение	да	нет
	НС		680					
1.12.1.8	1.12.1.1	28722	2567	Земли населенных пунктов	земельные участки (территории) общего пользования (код - 12.0)	Объединение	да	нет
	1.12.1.2		2937					
	1.12.1.3		3					
	1.12.1.4		7388					
	1.12.1.5		10213					
	1.12.1.6		3964					
1.12.1.7	1649							

Условный номер образуемого участка	Условные номера земельных участков, из которых образуются земельные участки	Площадь образуемого земельного участка, кв.м.	Площадь исходного земельного участка, кв.м.	Категория земель	Вид разрешенного использования образуемого земельного участка	Способ образования	Участки под территории общего пользования (да, нет)	Изыятие для государственных или муниципальных нужд (да, нет)
1.16.4	1.16.1	1396	1316	Земли населенных пунктов	земельные участки (территории) общего пользования (код - 12.0)	Объединение	да	нет
	1.16.2		20					
	1.16.3		59					
1.17	1.17.1	5504	3684	Земли населенных пунктов	выставочно-ярмарочная деятельность (код 4.10); предоставление коммунальных услуг (код - 3.1.1); отдых (рекреация) (код - 5.0), в части создания скверов и ухода за ними; площадки для занятий спортом (код - 5.1.3); оборудованные площадки для занятий спортом (код - 5.1.4); водный спорт (код - 5.1.5); причалы для маломерных судов (код - 5.4); туристическое обслуживание (код - 5.2.1)	Объединение	нет	нет
	1.17.2		1604					
	1.17.3		216					
1.18.1.4	1.18.1.1	22724	6790	Земли населенных пунктов	земельные участки (территории) общего пользования (код - 12.0)	Объединение	да	нет
	1.18.1.2		11583					
	1.18.1.3		4351					
1.18.10	1.18.1	106575	10289	Земли населенных пунктов	выставочно-ярмарочная деятельность (код 4.10); предоставление коммунальных услуг (код - 3.1.1); отдых (рекреация) (код - 5.0), в части создания скверов и ухода за ними; площадки для занятий спортом (код - 5.1.3); оборудованные площадки для занятий спортом (код - 5.1.4); водный спорт (код - 5.1.5); причалы для маломерных судов (код - 5.4); туристическое обслуживание (код - 5.2.1)	Объединение	нет	нет
	1.18.2		73806					
	1.18.3		2411					
	1.18.4		1087					
	1.18.5		625					
	1.18.6		1883					
	1.18.7		1852					
1.18.8	14242							

Условный номер образуемого участка	Условные номера земельных участков, из которых образуются земельные участки	Площадь образуемого земельного участка, кв.м.	Площадь исходного земельного участка, кв.м.	Категория земель	Вид разрешенного использования образуемого земельного участка	Способ образования	Участки под территории общего пользования (да, нет)	Изъятие для государственных или муниципальных нужд (да, нет)
1.19	1.18.9		380					
	1.19.1		663		выставочно-ярмарочная деятельность (код 4.10); обеспечение внутреннего порядка (код - 8.3); в части размещения объектов капитального строительства, необходимых для подготовки и поддержания в готовности спасательных служб, в которых существует военизированная служба; предоставление коммунальных услуг (код - 3.1.1); деловое управление (код - 4.1); общественное питание (код - 4.6); отдых (рекреация) (код - 5.0), в части создания скверов и ухода за ними; площадки для занятий спортом (код - 5.1.3); оборудованные площадки для занятий спортом (код - 5.1.4); туристическое обслуживание (код - 5.2.1); обеспечение научной деятельности (код - 3.9); бытовое обслуживание (код-3.3); гостиничное обслуживание (код-4.7)	Объединение	нет	нет
	1.19.2		998					
	1.19.3		531					
1.19.4	2360	169	Земли населенных пунктов					
1.21.1	1.21.1.1		53	Земли населенных пунктов	земельные участки (территории) общего пользования (код - 12.0)	Перераспределение	да	нет
	НС	794	741					
1.22	1.22.1		3238		земельные участки (территории) общего пользования (код - 12.0); выставочно-ярмарочная деятельность (код 4.10); предоставление коммунальных услуг (код - 3.1.1); отдых (рекреация) (код - 5.0), в части создания скверов и ухода за ними; площадки для занятий спортом (код - 5.1.3); оборудованные площадки для занятий спортом (код - 5.1.4); водный спорт (код - 5.1.5); причалы для маломерных судов (код - 5.4); туристическое обслуживание (код - 5.2.1)	Объединение	да	нет
	1.22.2	4606	901	Земли населенных пунктов				
	1.22.3		468					
1.23.5	1.23.1		1349	Земли населенных пунктов	земельные участки (территории) общего пользования (код - 12.0)	Объединение	да	нет
	1.23.2	12392	1078					
	1.23.3		9190					
	1.23.4		775					

Условный номер образуемого участка	Условные номера земельных участков, из которых образуются земельные участки	Площадь образуемого земельного участка, кв.м.	Площадь исходного земельного участка, кв.м.	Категория земель	Вид разрешенного использования образуемого земельного участка	Способ образования	Участки под территории общего пользования (да, нет)	Изыятие для государственных или муниципальных нужд (да, нет)
1.6	1.6.1	15240	15030	Земли населенных пунктов	объекты культурно-досуговой деятельности (код - 3.6.1); выставочно-ярмарочная деятельность (код 4.10); обеспечение внутреннего правопорядка (код - 8.3), в части размещения объектов капитального строительства, необходимых для подготовки и поддержания в готовности спасательных служб, в которых существует военизированная служба; предоставление коммунальных услуг (код - 3.1.1); деловое управление (код - 4.1); общественное питание (код - 4.6); отдых (рекреация) (код - 5.0), в части создания скверов и ухода за ними; площадки для занятий спортом (код - 5.1.3); оборудованные площадки для занятий спортом (код - 5.1.4); туристическое обслуживание (код - 5.2.1); обеспечение научной деятельности (код - 3.9); бытовое обслуживание (код-3.3); гостиничное обслуживание (код-4.7)	Перераспределение	нет	нет
	НС		210					
1.8	1.8.1	15058	643	Земли населенных пунктов	выставочно-ярмарочная деятельность (код 4.10); предоставление коммунальных услуг (код - 3.1.1); отдых (рекреация) (код - 5.0), в части создания скверов и ухода за ними; площадки для занятий спортом (код - 5.1.3); оборудованные площадки для занятий спортом (код - 5.1.4); водный спорт (код - 5.1.5); причалы для маломерных судов (код - 5.4); туристическое обслуживание (код - 5.2.1)	Объединение	нет	нет
	1.8.2		2					
	1.8.3		92					
	1.8.4		14321					
1.9.8	1.9.1	55412	10359	Земли населенных пунктов	земельные участки (территории) общего пользования (код - 12.0), предоставление коммунальных услуг (код - 3.1.1); связь (код - 6.8), за исключением антенных полей	Объединение	да	нет
	1.9.2		2241					
	1.9.3		2311					
	1.9.4		11989					
	1.9.5		10641					
	1.9.6		3188					
1.9.7	14683							

Примечание: НС – земельные участки, государственная собственность на которые не разграничена.

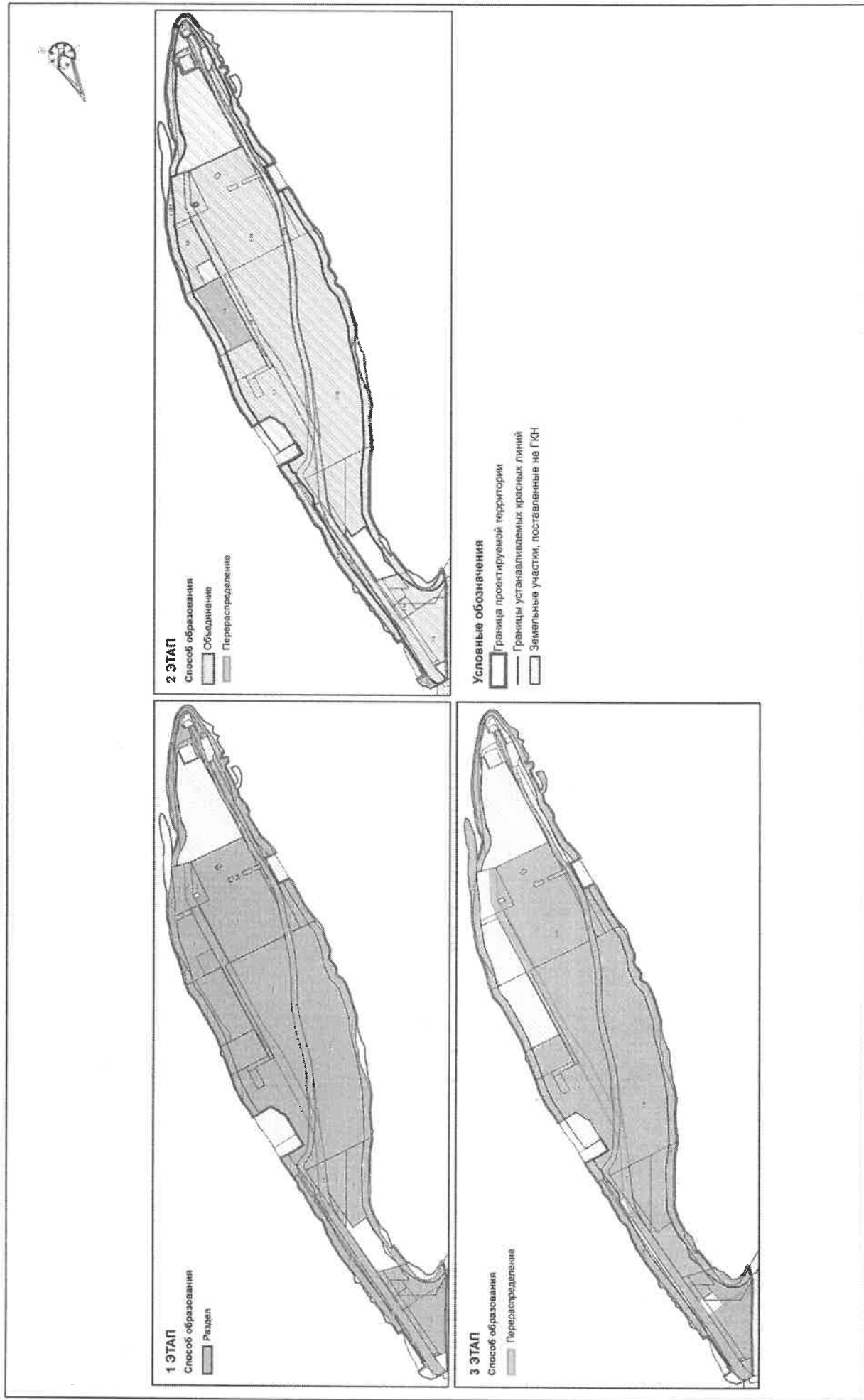
3 этап

Условный номер образуемого участка	Условные номера земельных участков, из которых образуются земельные участки	Площадь образуемого/измененого земельного участка, части земельного участка, кв.м.	Площадь исходного земельного участка, кв.м.	Категория земель	Вид разрешенного использования образуемого земельного участка	Способ образования	Участки под территории общего пользования (да, нет)	Изъятие для государственных или муниципальных нужд (да, нет)
1.23	1.23.5	12720	12392	Земли населенных пунктов	земельные участки (территории) общего пользования (код - 12.0)	Перераспределение	да	нет
	НС		328					
1.9	1.9.8	56229	55412	Земли населенных пунктов	земельные участки (территории) общего пользования (код - 12.0), предоставление коммунальных услуг (код - 3.1.1); связь (код - 6.8), за исключением антенных полей	Перераспределение	да	нет
	НС		817					
1.18.1	1.18.1.4	26902	22724	Земли населенных пунктов	земельные участки (территории) общего пользования (код - 12.0)	Перераспределение	да	нет
	НС		4178					
1.1	1.8	36247	15058	Земли населенных пунктов	объекты культурно-досуговой деятельности (код - 3.6.1); выставочно-ярмарочная деятельность (код 4.10); обеспечение внутреннего правопорядка (код - 8.3), в части размещения объектов капитального строительства, необходимых для подготовки и поддержания в готовности спасательных служб, в которых существует военизированная служба; предоставление коммунальных услуг (код - 3.1.1); деловое управление (код - 4.1); общественное питание (код - 4.6); отдых (рекреация) (код - 5.0), в части создания скверов и ухода за ними; площадки для занятий спортом (код - 5.1.3); оборудованные площадки для занятий спортом (код - 5.1.4); туристическое обслуживание (код - 5.2.1); обеспечение научной деятельности (код - 3.9); бытовое обслуживание (код-3.3); гостиничное обслуживание (код-4.7)	Перераспределение	нет	нет
	НС		21189					
1.12.1	1.12.1.8	34075	28722	Земли населенных пунктов	земельные участки (территории) общего пользования (код - 12.0)	Перераспределение	да	нет
	НС		5353					
1.18	1.18.10	116150	323905	Земли населенных пунктов	выставочно-ярмарочная деятельность (код 4.10); предоставление коммунальных услуг (код - 3.1.1); отдых	Перераспределение	нет	нет

	НС			пунктов	(рекреация) (код - 5.0), в части создания скверов и ухода за ними; площадки для занятий спортом (код - 5.1.3); оборудованные площадки для занятий спортом (код - 5.1.4); водный спорт (код - 5.1.5); причалы для маломерных судов (код - 5.4); туристическое обслуживание (код - 5.2.1)			
1.11	1.11.7	19550	81073	Земли населенных пунктов	земельные участки (территории) общего пользования (код - 12.0); предоставление коммунальных услуг (код - 3.1.1); связь (код - 6.8), за исключением антенных полей	Перераспределение	да	нет
	НС							
1.10	1.10.9	97706	97706	Земли населенных пунктов	предоставление коммунальных услуг (код - 3.1.1); выставочно-ярмарочная деятельность (код 4.10); отдых (рекреация) (код - 5.0), в части создания скверов и ухода за ними; площадки для занятий спортом (код - 5.1.3); оборудованные площадки для занятий спортом (код - 5.1.4); туристическое обслуживание (код - 5.2.1); обеспечение научной деятельности (код - 3.9)	Перераспределение	нет	нет
	НС	97757	51					

Примечание: НС – земельные участки, государственная собственность на которые не разграничена.

Рисунок 1 – Этапы формирования земельных участков



1.4. Сведения о границах территории, в отношении которой утвержден проект межевания территории

Сведения о границах территории, в отношении которой утвержден проект межевания, содержат перечень координат характерных точек этих границ в системе координат, используемой для ведения Единого государственного реестра недвижимости.

Координаты характерных точек границ территории, в отношении которой утвержден проект межевания, определены в соответствии с требованиями к точности определения координат характерных точек границ, установленных в соответствии с Градостроительным кодексом Российской Федерации для территориальных зон.

Система координат МСК-167

Условный номер земельного участка	Условный номер точки	X	Y
1.1	1	631060,62	100106,80
	2	631039,16	100066,72
	3	631025,72	100037,22
	4	631024,61	100030,38
	5	631020,89	100007,59
	6	631016,16	99948,26
	7	631015,33	99937,87
	8	631010,38	99875,86
	9	631009,61	99866,21
	10	631018,91	99860,87
	11	631019,99	99860,24
	12	631021,31	99863,28
	13	631022,74	99868,68
	14	631023,01	99870,98
	15	631025,32	99881,85
	16	631046,42	99908,74
	17	631062,84	99927,68
	18	631066,94	99934,21
	19	631070,04	99939,49
	20	631074,99	99948,05
	21	631083,21	99952,06
	22	631089,28	99964,72
	23	631091,91	99970,20
	24	631093,34	99971,62
	25	631095,91	99976,16
	26	631090,32	99979,16
	27	631079,29	99985,09
	28	631051,99	100003,19
	29	631072,62	100036,38

Условный номер земельного участка	Условный номер точки	X	Y
	30	631075,07	100041,51
	31	631100,58	100084,07
	32	631105,33	100092,00
	33	631118,16	100095,56
	34	631125,17	100102,40
	35	631126,51	100103,71
	36	631147,28	100113,89
	37	631179,96	100093,78
	38	631193,64	100114,74
	39	631206,34	100133,70
	40	631210,55	100141,22
	41	631227,79	100174,88
	42	631229,02	100177,73
	43	631249,98	100235,46
	44	631270,73	100290,40
	45	631257,95	100297,19
	46	631251,75	100300,49
	47	631194,05	100331,17
	48	631193,16	100331,63
	49	631189,39	100324,54
	50	631137,92	100251,16
1.10	1	631060,62	100106,80
	1	631373,93	100806,84
	2	631226,51	100878,05
	3	631216,68	100859,10
	4	631200,15	100829,59
	5	631177,22	100803,02
	6	631174,47	100796,79
	7	631172,65	100792,68
	8	631132,35	100705,13
	9	631129,65	100695,99
	10	631128,10	100688,49
	11	631115,07	100626,87
	12	631108,92	100599,61
	13	631107,71	100594,24
	14	631101,56	100562,48
	15	631096,12	100540,03
	16	631092,62	100506,53
	17	631090,84	100467,04
	18	631090,70	100431,44
	19	631087,54	100394,79
	20	631082,94	100358,65
21	631072,61	100312,86	

Условный номер земельного участка	Условный номер точки	X	Y
	22	631063,33	100283,92
	23	631055,95	100253,55
	24	631048,59	100219,18
	25	631035,64	100116,13
	26	631041,01	100126,35
	27	631115,54	100268,04
	28	631170,15	100345,94
	29	631350,61	100685,15
	30	631350,78	100685,42
	31	631362,69	100703,78
	32	631359,29	100706,03
	33	631358,04	100704,13
	34	631347,33	100711,20
	35	631353,93	100721,21
	36	631368,04	100711,90
	1.11	1	631373,93
1		631380,92	101185,68
2		631376,53	101187,96
3		631379,35	101193,64
4		631377,06	101194,62
5		631376,65	101193,73
6		631370,60	101196,24
7		631371,16	101197,81
8		631370,26	101198,13
9		631368,27	101198,85
10		631365,54	101193,67
11		631362,09	101195,46
12		631355,77	101183,29
13		631353,96	101179,81
14		631349,25	101170,74
15		631342,63	101158,01
16		631345,85	101156,19
17		631347,59	101153,56
18		631327,14	101091,35
19		631299,15	101040,60
20		631255,73	100961,82
21		631238,69	100929,96
22		631234,74	100923,52
23		631221,58	100901,22
24		631210,43	100877,14
25		631207,53	100870,88
26		631204,06	100865,24
27	631189,37	100841,34	

Условный номер земельного участка	Условный номер точки	X	Y
	28	631184,77	100830,94
	29	631166,83	100819,54
	30	631127,88	100744,29
	31	631122,59	100731,98
	32	631119,64	100725,10
	33	631118,75	100721,50
	34	631111,40	100691,94
	35	631104,73	100656,16
	36	631099,11	100632,71
	37	631096,47	100621,43
	38	631092,94	100607,73
	39	631087,36	100587,93
	40	631081,92	100557,56
	41	631078,76	100534,24
	42	631075,24	100497,22
	43	631074,56	100463,73
	44	631073,15	100425,13
	45	631071,57	100397,59
	46	631066,14	100366,17
	47	631054,90	100318,81
	48	631053,47	100313,60
	49	631035,08	100246,72
	50	631029,82	100215,50
	51	631028,67	100200,62
	52	631025,31	100176,45
	53	631009,86	100065,33
	54	631021,39	100088,05
	55	631035,64	100116,13
	56	631048,59	100219,18
	57	631055,95	100253,55
	58	631063,33	100283,92
	59	631072,61	100312,86
	60	631082,94	100358,65
	61	631087,54	100394,79
	62	631090,70	100431,44
	63	631090,84	100467,04
	64	631092,62	100506,53
	65	631096,12	100540,03
	66	631101,56	100562,48
	67	631107,71	100594,24
	68	631108,92	100599,61
	69	631115,07	100626,87
	70	631128,10	100688,49

Условный номер земельного участка	Условный номер точки	X	Y
	71	631129,65	100695,99
	72	631132,35	100705,13
	73	631172,65	100792,68
	74	631174,47	100796,79
	75	631177,22	100803,02
	76	631200,15	100829,59
	77	631216,68	100859,10
	78	631226,51	100878,05
	79	631268,19	100958,26
	80	631275,94	100970,33
	81	631291,53	100998,52
	82	631303,53	101024,19
	83	631347,63	101105,27
	84	631362,91	101140,63
	85	631372,36	101162,49
	1	631380,92	101185,68
	1.12	1	631404,72
2		631395,13	101234,76
3		631383,88	101239,38
4		631373,29	101228,80
5		631351,80	101199,70
6		631336,90	101181,20
7		631335,94	101179,59
8		631349,25	101170,74
9		631353,96	101179,81
10		631355,77	101183,29
11		631362,09	101195,46
12		631365,54	101193,67
13		631368,27	101198,85
14		631372,39	101209,02
15		631375,30	101207,88
16		631377,76	101213,90
17		631383,84	101211,50
18		631383,38	101210,43
19		631396,30	101205,03
20		631389,80	101189,21
21		631379,35	101193,64
22		631376,52	101187,96
23		631380,92	101185,68
24		631383,11	101191,24
25		631389,78	101188,40
26		631392,21	101187,38
27		631393,46	101186,85

Условный номер земельного участка	Условный номер точки	X	Y
	28	631405,35	101203,27
	29	631407,87	101201,89
	30	631410,37	101180,94
	31	631417,39	101165,02
	32	631410,29	101203,84
	1	631404,72	101220,21
1.12.1	1	631453,19	100937,07
	2	631437,84	100898,17
	3	631432,28	100864,84
	4	631429,37	100821,71
	5	631428,84	100819,59
	6	631426,71	100820,06
	7	631420,87	100834,41
	8	631412,08	100857,81
	9	631411,58	100865,99
	10	631410,32	100869,41
	11	631409,16	100874,30
	12	631408,27	100879,71
	13	631408,27	100885,78
	14	631416,93	100902,23
	15	631418,19	100903,99
	16	631418,88	100905,10
	17	631424,15	100924,01
	18	631428,58	100938,39
	19	631429,70	100955,31
	20	631429,93	100955,85
	21	631430,21	100957,39
	22	631430,25	100960,73
	23	631430,47	100966,88
	24	631430,47	100967,03
	25	631430,96	100974,37
	26	631435,72	100993,42
	27	631439,16	101018,56
	28	631438,90	101052,16
	29	631434,40	101092,11
	30	631434,32	101093,87
	31	631434,73	101098,40
	32	631434,31	101101,58
	33	631433,73	101106,69
	34	631433,08	101120,69
	35	631430,72	101133,00
	36	631429,57	101143,06
	37	631428,55	101144,31

Условный номер земельного участка	Условный номер точки	X	Y
	38	631418,66	101195,86
	39	631418,53	101198,47
	40	631418,51	101205,56
	41	631417,21	101212,93
	42	631412,09	101226,09
	43	631408,44	101231,47
	44	631407,45	101232,81
	45	631406,09	101235,52
	46	631402,41	101239,59
	47	631400,13	101242,65
	48	631398,65	101244,22
	49	631398,42	101243,99
	50	631398,58	101244,29
	51	631396,69	101246,30
	52	631395,65	101246,49
	53	631392,86	101249,01
	54	631385,19	101250,34
	55	631380,16	101250,34
	56	631373,28	101246,90
	57	631341,27	101207,21
	58	631315,87	101191,86
	59	631317,19	101177,05
	60	631316,13	101174,13
	61	631310,05	101168,58
	62	631300,52	101164,35
	63	631304,49	101157,20
	64	631303,17	101153,23
	65	631295,76	101137,36
	66	631293,11	101132,60
	67	631288,61	101129,16
	68	631285,44	101121,22
	69	631285,25	101120,20
	70	631284,63	101118,99
	71	631284,94	101118,45
	72	631284,91	101118,31
	73	631285,20	101117,99
	74	631287,75	101113,52
	75	631289,92	101109,72
	76	631289,94	101109,38
	77	631290,31	101109,04
	78	631293,40	101103,63
	79	631293,25	101103,34
	80	631289,06	101100,44

Условный номер земельного участка	Условный номер точки	X	Y
	81	631276,50	101103,33
	82	631276,34	101103,03
	83	631276,20	101102,86
	84	631272,87	101103,23
	85	631270,89	101101,04
	86	631270,89	101096,24
	87	631270,26	101095,46
	88	631270,06	101094,46
	89	631270,89	101093,48
	90	631270,89	101091,52
	91	631274,61	101089,06
	92	631279,53	101083,24
	93	631277,97	101076,89
	94	631271,90	101063,59
	95	631267,18	101056,13
	96	631265,69	101052,47
	97	631257,68	101039,25
	98	631253,72	101025,95
	99	631251,08	101022,26
	100	631248,93	101022,26
	101	631243,64	101026,50
	102	631238,61	101033,91
	103	631238,61	101038,67
	104	631241,78	101052,43
	105	631256,07	101073,86
	106	631246,81	101077,56
	107	631242,05	101073,59
	108	631234,38	101053,48
	109	631234,11	101042,11
	110	631238,08	101024,65
	111	631246,23	101015,48
	112	631244,21	101012,66
	113	631239,41	100991,12
	114	631234,07	100985,27
	115	631229,19	100980,59
	116	631228,59	100979,46
	117	631222,11	100970,67
	118	631219,85	100967,60
	119	631217,96	100964,17
	120	631216,07	100960,74
	121	631214,85	100958,74
	122	631212,68	100954,11
	123	631213,09	100951,04

Условный номер земельного участка	Условный номер точки	X	Y
	124	631212,68	100948,18
	125	631213,76	100946,02
	126	631213,86	100945,26
	127	631214,18	100939,35
	128	631196,62	100909,75
	129	631176,74	100877,35
	130	631170,14	100872,60
	131	631167,70	100870,92
	132	631158,35	100860,68
	133	631154,70	100856,77
	134	631151,94	100853,66
	135	631139,92	100840,49
	136	631137,51	100834,69
	137	631139,03	100833,93
	138	631154,33	100826,01
	139	631167,90	100841,51
	140	631169,50	100843,31
	141	631171,64	100845,61
	142	631189,07	100862,37
	143	631193,78	100866,89
	144	631195,84	100870,23
	145	631229,89	100940,95
	146	631237,13	100954,90
	147	631254,75	100980,88
	148	631256,87	100992,90
	149	631261,84	101021,11
	150	631275,40	101052,52
	151	631290,29	101082,95
	152	631302,93	101105,76
	153	631307,06	101121,68
	154	631311,96	101129,39
	155	631318,35	101144,42
	156	631327,98	101166,27
	157	631335,94	101179,58
	158	631336,90	101181,20
	159	631351,80	101199,70
	160	631373,29	101228,80
	161	631383,88	101239,38
	162	631395,13	101234,76
	163	631404,72	101220,21
	164	631407,07	101213,31
	165	631407,97	101210,66
	166	631410,29	101203,84

Условный номер земельного участка	Условный номер точки	X	Y
	167	631417,39	101165,02
	168	631417,71	101151,87
	169	631421,13	101123,12
	170	631418,17	101116,18
	171	631412,51	101118,78
	172	631413,02	101109,34
	173	631413,86	101098,51
	174	631413,01	101088,53
	175	631413,30	101076,87
	176	631413,67	101074,20
	177	631413,77	101073,43
	178	631415,30	101013,17
	179	631415,27	101012,49
	180	631405,27	100949,47
	181	631403,37	100939,45
	182	631401,13	100923,27
	183	631395,24	100912,90
	184	631388,59	100892,44
	185	631388,26	100891,42
	186	631388,23	100888,38
	187	631387,47	100878,88
	188	631388,93	100869,51
	189	631391,37	100859,11
	190	631395,60	100849,33
	191	631403,12	100834,91
	192	631407,38	100828,02
	193	631410,73	100816,66
	194	631412,84	100806,96
	195	631413,78	100795,67
	196	631428,11	100791,66
	197	631426,91	100768,94
	198	631422,98	100742,70
	199	631417,87	100695,51
	200	631417,59	100664,93
	201	631417,35	100663,66
	202	631417,03	100660,53
	203	631416,87	100653,42
	204	631416,78	100649,70
	205	631416,77	100649,35
	206	631410,62	100621,97
	207	631410,43	100621,05
	208	631410,14	100618,36
	209	631409,72	100607,44

Условный номер земельного участка	Условный номер точки	X	Y
	210	631403,29	100576,25
	211	631398,11	100563,74
	212	631397,80	100562,92
	213	631397,55	100562,19
	214	631396,51	100558,97
	215	631387,23	100536,80
	216	631386,88	100535,91
	217	631386,58	100535,03
	218	631376,94	100504,16
	219	631376,66	100503,19
	220	631376,50	100502,58
	221	631376,29	100501,69
	222	631373,59	100488,84
	223	631372,15	100481,98
	224	631367,69	100467,53
	225	631367,05	100465,70
	226	631360,52	100447,13
	227	631340,21	100424,74
	228	631299,79	100352,77
	229	631280,02	100314,44
	230	631270,73	100290,40
	231	631249,98	100235,46
	232	631229,02	100177,73
	233	631227,79	100174,88
	234	631210,55	100141,22
	235	631206,34	100133,70
	236	631193,64	100114,74
	237	631179,96	100093,78
	238	631196,03	100083,90
	239	631203,92	100097,60
	240	631215,31	100113,77
	241	631222,69	100121,98
	242	631228,20	100131,80
	243	631237,81	100150,75
	244	631242,32	100158,03
	245	631249,06	100173,70
	246	631253,44	100189,40
	247	631257,66	100201,08
	248	631278,76	100257,07
	249	631283,62	100257,95
	250	631284,96	100261,37
	251	631284,31	100271,81
	252	631287,88	100281,28

Условный номер земельного участка	Условный номер точки	X	Y
	253	631298,50	100309,64
	254	631357,59	100414,84
	255	631378,20	100436,73
	256	631384,47	100456,44
	257	631384,51	100456,57
	258	631384,62	100456,89
	259	631385,98	100458,96
	260	631391,54	100476,96
	261	631395,87	100497,58
	262	631396,03	100498,20
	263	631405,67	100529,07
	264	631415,29	100552,03
	265	631416,59	100556,08
	266	631422,50	100570,35
	267	631429,64	100605,02
	268	631430,13	100617,57
	269	631436,72	100646,90
	270	631437,03	100660,06
	271	631437,58	100662,96
	272	631437,87	100695,37
	273	631437,87	100695,58
	274	631437,88	100697,22
	275	631437,88	100697,44
	276	631438,10	100721,70
	277	631442,60	100738,63
	278	631446,84	100766,94
	279	631448,69	100802,39
	280	631446,04	100854,25
	281	631453,19	100876,21
	282	631458,74	100920,93
	283	631458,74	100928,60
	284	631456,10	100939,71
	1	631453,19	100937,07
1.13	1	631417,71	101151,87
	2	631417,39	101165,02
	3	631410,37	101180,94
	4	631407,87	101201,89
	5	631405,35	101203,27
	6	631393,46	101186,85
	7	631392,21	101187,38
	8	631389,78	101188,40
	9	631383,11	101191,24
	10	631372,36	101162,49

Условный номер земельного участка	Условный номер точки	X	Y
	11	631374,34	101161,50
	12	631388,29	101155,10
	13	631407,69	101142,80
	14	631418,59	101125,95
	15	631421,13	101123,12
	1	631417,71	101151,87
1.16	1	631418,59	101125,95
	2	631407,69	101142,80
	3	631388,29	101155,10
	4	631374,34	101161,50
	5	631372,36	101162,49
	6	631347,63	101105,27
	7	631393,39	101083,18
	8	631409,53	101120,15
	9	631412,51	101118,78
	10	631418,17	101116,18
	11	631421,13	101123,12
	1	631418,59	101125,95
	13	631383,87	101091,41
	14	631355,32	101104,12
	15	631361,23	101116,90
	16	631372,08	101141,66
	17	631373,43	101144,74
	18	631403,28	101131,42
	19	631408,20	101129,14
	20	631406,21	101124,18
	21	631408,40	101123,10
22	631392,23	101087,65	
13	631383,87	101091,41	
1.17	1	631320,48	101093,57
	2	631311,11	101097,49
	3	631312,84	101106,97
	4	631307,06	101121,68
	5	631302,93	101105,76
	6	631290,29	101082,95
	7	631275,40	101052,52
	8	631261,84	101021,11
	9	631256,87	100992,90
	10	631254,75	100980,88
	11	631237,13	100954,90
	12	631229,89	100940,95
	13	631195,84	100870,23

Условный номер земельного участка	Условный номер точки	X	Y
	14	631193,78	100866,89
	15	631189,07	100862,37
	16	631171,64	100845,61
	17	631169,50	100843,31
	18	631167,90	100841,51
	19	631154,33	100826,01
	20	631166,83	100819,54
	21	631184,77	100830,94
	22	631189,37	100841,34
	23	631204,06	100865,24
	24	631207,53	100870,88
	25	631210,43	100877,14
	26	631221,58	100901,22
	27	631234,74	100923,52
	28	631238,69	100929,96
	29	631255,73	100961,82
	30	631299,15	101040,60
	31	631327,14	101091,35
	1	631320,48	101093,57
	1.17.2.1	1	631335,94
2		631327,98	101166,27
3		631342,64	101158,00
4		631349,25	101170,74
1		631335,94	101179,59
1.18	1	631101,12	100728,34
	2	631095,85	100718,59
	3	631095,57	100718,09
	4	631094,54	100716,50
	5	631047,97	100642,01
	6	631047,13	100640,93
	7	631042,07	100633,90
	8	631021,82	100605,77
	9	631003,65	100552,60
	10	630999,61	100518,33
	11	630979,47	100473,54
	12	630956,44	100449,47
	13	630928,36	100367,53
	14	630925,86	100329,79
	15	630906,95	100255,47
	16	630895,72	100199,77
	17	630888,18	100156,18
	18	630882,90	100025,03
	19	630883,93	100015,87

Условный номер земельного участка	Условный номер точки	X	Y
	20	630891,04	99952,59
	21	630888,81	99869,57
	22	630888,81	99866,80
	23	630887,93	99831,97
	24	630856,74	99761,19
	25	630833,49	99735,10
	26	630822,55	99699,61
	27	630791,29	99672,10
	28	630782,84	99660,97
	29	630778,84	99655,70
	30	630746,97	99631,51
	31	630718,00	99615,89
	32	630685,22	99615,58
	33	630667,91	99625,61
	34	630654,30	99642,41
	35	630653,35	99643,77
	36	630650,81	99632,82
	37	630650,51	99631,51
	38	630651,22	99623,88
	39	630651,54	99598,20
	40	630670,13	99598,20
	41	630682,41	99598,20
	42	630710,72	99578,48
	43	630731,52	99563,99
	44	630742,23	99578,48
	45	630761,12	99600,54
	46	630785,87	99583,11
	47	630797,13	99574,58
	48	630799,93	99572,46
	49	630945,26	99785,39
	50	630961,11	99808,61
	51	630975,41	99836,01
	52	630984,13	99870,47
	53	630995,07	99959,01
	54	631009,86	100065,33
	55	631025,31	100176,45
	56	631028,67	100200,62
	57	631029,82	100215,50
	58	631035,08	100246,72
	59	631053,47	100313,60
	60	631054,90	100318,81
	61	631066,14	100366,17
	62	631071,57	100397,59

Условный номер земельного участка	Условный номер точки	X	Y
	63	631073,15	100425,13
	64	631074,56	100463,73
	65	631075,24	100497,22
	66	631078,76	100534,24
	67	631081,92	100557,56
	68	631087,36	100587,93
	69	631092,94	100607,73
	70	631096,47	100621,43
	71	631099,11	100632,71
	72	631104,73	100656,16
	73	631111,40	100691,94
	74	631118,75	100721,50
	75	631119,64	100725,10
	76	631122,59	100731,98
	77	631127,88	100744,29
	78	631112,93	100751,52
	79	631104,29	100733,49
	80	631103,32	100731,56
	81	631102,16	100729,77
	1	631101,12	100728,34
1.18.1	1	630987,59	100571,13
	2	630983,24	100560,29
	3	630983,80	100549,31
	4	630985,91	100541,89
	5	630985,85	100537,48
	6	630984,55	100532,70
	7	630984,06	100530,90
	8	630983,26	100529,91
	9	630975,12	100519,82
	10	630969,85	100514,60
	11	630965,40	100506,41
	12	630966,50	100488,76
	13	630956,17	100479,96
	14	630948,29	100475,84
	15	630941,78	100466,07
	16	630927,11	100431,70
	17	630918,68	100399,09
	18	630913,42	100384,78
	19	630908,35	100371,11
	20	630908,40	100342,34
	21	630904,00	100324,93
	22	630894,47	100297,41
	23	630886,80	100283,65

Условный номер земельного участка	Условный номер точки	X	Y
	24	630885,21	100251,11
	25	630879,39	100226,24
	26	630879,92	100219,09
	27	630876,22	100197,13
	28	630870,13	100177,29
	29	630865,73	100152,20
	30	630864,54	100147,46
	31	630868,93	100102,79
	32	630864,79	100049,96
	33	630861,93	100043,94
	34	630864,00	100039,91
	35	630862,96	100026,59
	36	630862,36	100025,17
	37	630863,26	100018,28
	38	630863,74	100016,20
	39	630866,14	100001,15
	40	630867,53	99992,00
	41	630868,80	99981,57
	42	630869,69	99970,96
	43	630869,90	99958,05
	44	630869,45	99947,26
	45	630869,39	99941,62
	46	630869,40	99941,07
	47	630869,73	99923,96
	48	630869,69	99916,38
	49	630869,91	99909,23
	50	630869,87	99909,00
	51	630868,81	99869,84
	52	630868,81	99863,49
	53	630870,28	99859,18
	54	630869,98	99847,05
	55	630869,72	99840,55
	56	630868,98	99838,37
	57	630864,08	99823,78
	58	630862,20	99818,21
	59	630861,49	99816,14
	60	630859,65	99810,73
	61	630857,87	99805,43
	62	630857,33	99804,60
	63	630852,53	99796,20
	64	630850,71	99793,18
	65	630847,81	99788,20
	66	630843,84	99782,00

Условный номер земельного участка	Условный номер точки	X	Y
	67	630842,91	99779,09
	68	630842,68	99777,70
	69	630842,32	99775,53
	70	630840,23	99772,47
	71	630821,71	99755,80
	72	630809,01	99722,20
	73	630807,95	99714,53
	74	630807,32	99712,76
	75	630806,09	99710,98
	76	630799,36	99715,64
	77	630788,30	99701,23
	78	630762,91	99667,80
	79	630755,83	99667,43
	80	630742,87	99657,64
	81	630732,28	99654,21
	82	630716,94	99642,56
	83	630710,32	99634,36
	84	630707,15	99633,04
	85	630693,39	99633,83
	86	630683,34	99638,33
	87	630669,84	99655,00
	88	630662,43	99667,43
	89	630661,09	99671,99
	90	630659,55	99670,42
	91	630653,35	99643,77
	92	630654,30	99642,41
	93	630667,91	99625,61
	94	630685,22	99615,58
	95	630718,00	99615,89
	96	630746,97	99631,51
	97	630778,84	99655,70
	98	630791,29	99672,10
	99	630822,55	99699,61
	100	630833,49	99735,10
	101	630856,74	99761,19
	102	630887,93	99831,97
	103	630888,81	99866,80
	104	630888,81	99869,57
	105	630891,04	99952,59
	106	630882,90	100025,03
	107	630888,18	100156,18
	108	630895,72	100199,77
	109	630906,95	100255,47

Условный номер земельного участка	Условный номер точки	X	Y
	110	630925,86	100329,79
	111	630928,36	100367,53
	112	630956,44	100449,47
	113	630979,47	100473,54
	114	630999,61	100518,33
	115	631003,65	100552,60
	116	631021,82	100605,77
	117	631047,13	100640,93
	118	631047,97	100642,01
	119	631094,54	100716,50
	120	631095,57	100718,09
	121	631095,85	100718,59
	122	631101,12	100728,34
	123	631102,16	100729,77
	124	631103,32	100731,56
	125	631104,29	100733,49
	126	631112,93	100751,52
	127	631097,70	100758,89
	128	631090,71	100752,65
	129	631086,00	100741,56
	130	631084,16	100739,04
	131	631078,25	100728,09
	132	631073,51	100721,43
	133	631065,08	100703,37
	134	631060,75	100695,14
	135	631059,81	100693,35
	136	631054,10	100685,13
	137	631042,91	100669,02
	138	631031,81	100653,79
	139	631013,45	100634,38
	140	631004,98	100620,89
	141	630999,03	100597,07
	142	630997,66	100592,52
	143	630992,82	100579,99
	1	630987,59	100571,13
1.19	1	630742,23	99578,48
	2	630731,52	99563,99
	3	630773,61	99533,90
	4	630796,94	99568,09
	5	630799,93	99572,46
	6	630785,87	99583,11
	7	630761,12	99600,54
	1	630742,23	99578,48

Условный номер земельного участка	Условный номер точки	X	Y
1.21.1	1	630704,71	99374,42
	2	630673,77	99350,84
	3	630691,99	99342,89
	4	630692,16	99343,02
	5	630695,17	99345,36
	6	630712,10	99349,60
	7	630719,51	99355,24
	8	630723,48	99361,27
	9	630707,54	99372,44
	1	630704,71	99374,42
1.22	1	630795,44	99527,60
	2	630765,21	99485,36
	3	630772,37	99480,14
	4	630790,59	99514,12
	5	630810,42	99540,16
	6	630814,45	99545,47
	7	630891,87	99647,14
	8	630930,60	99698,28
	9	630933,81	99703,35
	10	630954,02	99735,29
	11	630995,65	99812,88
	12	631024,13	99857,88
	13	631022,88	99858,59
	14	631022,28	99858,93
	15	631019,99	99860,24
	16	631009,61	99866,21
	17	630983,04	99803,68
	18	630958,18	99767,61
	19	630886,38	99660,23
	20	630824,55	99569,42
1.23	1	630795,44	99527,60
	1	631025,32	99881,85
	2	631023,01	99870,98
	3	631022,74	99868,68
	4	631021,31	99863,28
	5	631019,99	99860,24
	6	631022,28	99858,93
	7	631022,88	99858,59
	8	631024,13	99857,88
	9	630995,65	99812,88
	10	630976,23	99776,69
	11	630954,02	99735,29
12	630933,81	99703,35	

Условный номер земельного участка	Условный номер точки	X	Y
	13	630930,60	99698,28
	14	630891,87	99647,14
	15	630841,23	99580,63
	16	630814,45	99545,47
	17	630810,42	99540,16
	18	630790,59	99514,12
	19	630773,58	99482,40
	20	630772,37	99480,14
	21	630784,40	99472,07
	22	630791,65	99481,67
	23	630791,99	99482,12
	24	630792,03	99482,76
	25	630793,67	99487,69
	26	630795,30	99491,40
	27	630804,02	99499,30
	28	630817,95	99504,97
	29	630825,93	99526,92
	30	630827,13	99528,50
	31	630827,97	99530,60
	32	630832,35	99535,41
	33	630841,79	99547,88
	34	630844,54	99550,22
	35	630845,44	99552,69
	36	630850,86	99559,85
	37	630855,46	99560,34
	38	630859,03	99562,32
	39	630862,01	99573,43
	40	630865,18	99577,40
	41	630869,15	99579,19
	42	630870,01	99581,51
	43	630867,77	99582,18
	44	630874,66	99591,28
	45	630877,95	99591,56
	46	630880,59	99595,53
	47	630881,65	99598,70
	48	630881,34	99600,10
	49	630893,30	99615,90
	50	630903,61	99615,37
	51	630906,79	99621,99
	52	630907,82	99635,07
	53	630947,05	99686,88
	54	630950,62	99692,53
	55	630950,71	99692,63

Условный номер земельного участка	Условный номер точки	X	Y
	56	630972,00	99726,31
	57	630974,85	99733,81
	58	630985,79	99752,95
	59	630989,45	99767,30
	60	630999,87	99790,49
	61	631008,59	99797,62
	62	631018,59	99806,41
	63	631030,09	99829,35
	64	631043,26	99850,82
	65	631050,64	99867,30
	66	631065,62	99882,22
	67	631068,10	99894,45
	68	631078,23	99910,23
	69	631081,53	99914,84
	70	631081,94	99914,64
	71	631087,10	99923,02
	72	631087,49	99923,65
	73	631087,76	99924,01
	74	631094,72	99933,20
	75	631102,28	99943,20
	76	631103,73	99945,12
	77	631116,95	99964,85
	78	631115,99	99965,37
	79	631103,91	99971,86
	80	631098,18	99974,93
	81	631095,91	99976,16
	82	631093,34	99971,62
	83	631091,91	99970,20
	84	631089,28	99964,72
	85	631083,21	99952,06
	86	631074,99	99948,05
	87	631070,04	99939,49
	88	631066,94	99934,21
	89	631062,84	99927,68
	90	631046,42	99908,74
	1	631025,32	99881,85
1.6	1	631193,16	100331,63
	2	631194,05	100331,17
	3	631251,75	100300,49
	4	631257,95	100297,19
	5	631264,54	100322,06
	6	631288,57	100351,66
	7	631323,78	100411,47

Условный номер земельного участка	Условный номер точки	X	Y
	8	631360,96	100468,94
	9	631332,32	100484,33
	10	631287,12	100508,36
	1	631193,16	100331,63
1.6.3	1	631264,54	100322,06
	2	631257,95	100297,19
	3	631270,73	100290,40
	4	631280,02	100314,44
	5	631299,79	100352,77
	6	631340,21	100424,74
	7	631360,52	100447,13
	8	631367,05	100465,70
	9	631360,96	100468,94
	10	631323,78	100411,47
	11	631288,57	100351,66
	1	631264,54	100322,06
	1.7	1	631314,76
2		631287,12	100508,36
3		631332,32	100484,33
4		631359,06	100536,78
1		631314,76	100560,34
1.8	1	631388,46	100704,42
	2	631373,19	100674,57
	3	631375,02	100673,68
	4	631368,68	100661,75
	5	631360,80	100646,92
	6	631345,29	100617,75
	7	631331,23	100591,32
	8	631319,50	100569,25
	9	631318,04	100566,51
	10	631314,76	100560,34
	11	631359,06	100536,78
	12	631332,32	100484,33
	13	631360,96	100468,94
	14	631367,05	100465,70
	15	631367,69	100467,53
	16	631372,15	100481,98
	17	631373,59	100488,83
	18	631376,29	100501,69
	19	631376,50	100502,58
	20	631376,66	100503,19
	21	631376,94	100504,16
	22	631386,58	100535,03

Условный номер земельного участка	Условный номер точки	X	Y
	23	631386,88	100535,91
	24	631387,23	100536,80
	25	631396,51	100558,97
	26	631397,55	100562,19
	27	631397,80	100562,92
	28	631398,11	100563,74
	29	631403,29	100576,25
	30	631409,72	100607,44
	31	631410,14	100618,36
	32	631410,43	100621,05
	33	631410,62	100621,97
	34	631416,77	100649,35
	35	631416,78	100649,69
	36	631416,86	100653,42
	37	631417,03	100660,53
	38	631417,35	100663,66
	39	631417,59	100664,93
	40	631417,87	100695,51
	41	631422,98	100742,70
	42	631426,91	100768,94
	43	631428,11	100791,66
	44	631413,78	100795,67
	45	631393,07	100801,47
	1	631388,46	100704,42
	1	631373,93	100806,84
	2	631368,04	100711,90
	3	631362,69	100703,78
	4	631350,78	100685,42
	5	631350,61	100685,15
	6	631170,15	100345,94
	7	631115,54	100268,04
	8	631041,01	100126,35
	9	631035,64	100116,13
1.9	10	631009,86	100065,33
	11	630995,07	99959,01
	12	630984,13	99870,47
	13	630975,41	99836,01
	14	630961,11	99808,61
	15	630945,26	99785,39
	16	630799,93	99572,46
	17	630796,94	99568,09
	18	630773,61	99533,90
	19	630759,12	99544,26

Условный номер земельного участка	Условный номер точки	X	Y
	20	630731,52	99563,99
	21	630710,72	99578,48
	22	630682,41	99598,20
	23	630670,13	99598,20
	24	630651,54	99598,20
	25	630652,96	99485,27
	26	630650,94	99415,95
	27	630649,44	99364,99
	28	630669,31	99352,79
	29	630673,77	99350,84
	30	630704,71	99374,42
	31	630714,11	99387,84
	32	630711,65	99389,76
	33	630737,31	99427,95
	34	630772,37	99480,14
	35	630772,14	99480,31
	36	630765,21	99485,36
	37	630795,44	99527,60
	38	630824,55	99569,42
	39	630886,38	99660,23
	40	630958,18	99767,61
	41	630983,04	99803,68
	42	631009,61	99866,21
	43	631010,38	99875,86
	44	631015,33	99937,87
	45	631016,16	99948,25
	46	631020,89	100007,59
	47	631024,61	100030,38
	48	631025,72	100037,22
	49	631039,16	100066,72
	50	631060,62	100106,80
	51	631137,92	100251,16
	52	631189,40	100324,54
	53	631193,17	100331,63
	54	631287,12	100508,36
	55	631314,76	100560,34
	56	631318,04	100566,51
	57	631319,50	100569,25
	58	631331,23	100591,32
	59	631345,29	100617,75
	60	631360,80	100646,92
	61	631368,68	100661,75
	62	631375,02	100673,68

Условный номер земельного участка	Условный номер точки	X	Y
	63	631373,19	100674,57
	64	631388,46	100704,42
	65	631393,07	100801,47
	66	631386,81	100803,23
	1	631373,93	100806,84

1.5. Перечень координат характерных точек границ образуемых земельных участков

Координаты характерных точек установлены в соответствии с системой координат, используемой для ведения Единого государственного реестра недвижимости.

1.5.1. 1 этап формирования земельных участков Система координат – МСК 167

Условный номер земельного участка	Условный номер точки	X	Y
1.1.1	1	631216,52	100222,96
	2	631209,47	100209,71
	3	631183,65	100161,15
	4	631163,34	100171,95
	5	631189,17	100220,51
	6	631190,58	100223,16
	7	631147,66	100245,98
	8	631137,92	100251,16
	9	631060,62	100106,80
	10	631039,16	100066,72
	11	631041,01	100017,15
	12	631044,21	99988,43
	13	631065,61	99960,00
	14	631069,12	99955,35
	15	631071,76	99942,46
	16	631074,99	99948,05
	17	631083,21	99952,06
	18	631089,28	99964,72
	19	631091,91	99970,20
	20	631093,34	99971,62
	21	631095,91	99976,16
	22	631090,32	99979,16
	23	631079,29	99985,09
	24	631051,99	100003,19

Условный номер земельного участка	Условный номер точки	X	Y	
	25	631072,62	100036,38	
	26	631075,07	100041,51	
	27	631100,58	100084,07	
	28	631105,33	100092,00	
	29	631118,16	100095,56	
	30	631125,17	100102,40	
	31	631126,51	100103,71	
	32	631147,28	100113,89	
	33	631179,96	100093,78	
	34	631193,64	100114,74	
	35	631206,34	100133,70	
	36	631210,55	100141,22	
	37	631227,79	100174,88	
	38	631229,02	100177,73	
	39	631240,76	100210,07	
	40	631222,22	100219,93	
	1	631216,52	100222,96	
	1.1.2	1	631024,61	100030,37
		2	631020,89	100007,59
		3	631016,16	99948,26
4		631046,29	99932,87	
5		631048,58	99931,70	
6		631051,56	99936,21	
7		631053,87	99945,33	
8		631042,98	99961,47	
9		631034,02	99976,56	
10		631030,50	99990,24	
11		631026,48	100012,53	
1		631024,61	100030,37	
1.1.3	1	631154,15	100256,12	
	2	631153,28	100256,59	
	3	631147,66	100245,98	
	4	631190,58	100223,16	
	5	631189,17	100220,51	
	6	631209,47	100209,71	
	7	631216,52	100222,96	
	1	631154,15	100256,12	
1.1.4	1	631137,92	100251,16	
	2	631147,66	100245,98	
	3	631153,28	100256,59	
	4	631189,39	100324,54	
	1	631137,92	100251,16	

Условный номер земельного участка	Условный номер точки	X	Y
	6	631016,16	99948,26
	7	631015,33	99937,87
	8	631010,38	99875,86
	9	631021,21	99890,26
	10	631048,58	99931,70
	11	631046,29	99932,87
	6	631016,16	99948,26
	1	631257,95	100297,19
1.1.5	2	631251,75	100300,49
	3	631194,05	100331,17
	4	631154,15	100256,12
	5	631216,52	100222,96
	6	631222,22	100219,93
	7	631240,76	100210,07
	8	631249,98	100235,46
	9	631270,73	100290,40
	1	631257,95	100297,19
1.1.6	1	631189,17	100220,51
	2	631163,34	100171,95
	3	631183,65	100161,15
	4	631209,47	100209,71
	1	631189,17	100220,51
1.1.7	1	631039,16	100066,72
	2	631025,72	100037,22
	3	631024,61	100030,37
	4	631026,48	100012,53
	5	631030,50	99990,24
	6	631034,02	99976,56
	7	631042,98	99961,47
	8	631053,87	99945,33
	9	631051,56	99936,21
	10	631048,58	99931,70
	11	631021,21	99890,26
	12	631010,38	99875,86
	13	631009,61	99866,21
	14	631018,91	99860,87
	15	631019,99	99860,24
	16	631021,31	99863,28
	17	631022,74	99868,68
	18	631023,01	99870,98
	19	631025,32	99881,85

Условный номер земельного участка	Условный номер точки	X	Y
	20	631046,42	99908,74
	21	631062,84	99927,68
	22	631066,94	99934,21
	23	631070,04	99939,49
	24	631071,76	99942,46
	25	631069,12	99955,35
	26	631065,61	99960,00
	27	631044,21	99988,43
	28	631041,01	100017,15
		1	631039,16
1.10.1	1	631041,74	100135,33
	2	631041,01	100126,35
	3	631115,54	100268,04
	4	631170,15	100345,94
	5	631262,81	100520,66
	6	631108,92	100599,61
	7	631107,71	100594,24
	8	631101,56	100562,48
	9	631096,12	100540,03
	10	631092,62	100506,53
	11	631090,84	100467,04
	12	631090,70	100431,44
	13	631087,54	100394,79
	14	631082,95	100358,65
	15	631072,61	100312,86
	16	631063,33	100283,92
	17	631055,95	100253,55
	18	631048,59	100219,18
	19	631046,47	100157,77
	1	631041,74	100135,33
1.10.2	1	631226,51	100878,05
	2	631216,68	100859,10
	3	631211,41	100842,64
	4	631203,17	100833,09
	5	631185,62	100799,30
	6	631228,99	100780,12
	7	631224,39	100769,79
	8	631180,40	100789,25
	9	631128,10	100688,49
	10	631115,07	100626,87
	11	631108,92	100599,61
	12	631262,81	100520,66

Условный номер земельного участка	Условный номер точки	X	Y
	13	631350,61	100685,15
	14	631350,78	100685,42
	15	631322,01	100699,34
	16	631373,93	100806,84
	1	631226,51	100878,05
	18	631294,30	100804,01
	19	631305,36	100792,44
	20	631297,41	100784,84
	21	631286,35	100796,40
	18	631294,30	100804,01
	23	631241,90	100772,09
	24	631255,83	100765,77
	25	631256,76	100767,81
	26	631269,28	100762,12
	27	631263,47	100749,33
	28	631237,02	100761,34
23	631241,90	100772,09	
1.10.3	1	631172,65	100792,68
	2	631132,35	100705,13
	3	631129,65	100695,99
	4	631128,10	100688,49
	5	631180,40	100789,25
	1	631172,65	100792,68
	7	631200,15	100829,59
	8	631177,22	100803,01
	9	631185,62	100799,30
	10	631203,17	100833,09
7	631200,15	100829,59	
1.10.4	1	631350,78	100685,42
	2	631362,69	100703,78
	3	631359,29	100706,03
	4	631358,04	100704,13
	5	631347,33	100711,20
	6	631353,93	100721,21
	7	631368,04	100711,90
	8	631373,93	100806,84
	9	631322,01	100699,34
1	631350,78	100685,42	
1.10.5	1	631185,62	100799,30

Условный номер земельного участка	Условный номер точки	X	Y
	2	631177,22	100803,01
	3	631174,47	100796,79
	4	631172,65	100792,68
	5	631180,40	100789,25
	6	631224,39	100769,79
	7	631228,99	100780,12
	1	631185,62	100799,30
1.10.6	1	631241,90	100772,09
	2	631237,02	100761,34
	3	631263,47	100749,33
	4	631269,28	100762,12
	5	631256,76	100767,81
	6	631255,83	100765,77
	1	631241,90	100772,09
1.10.7	1	631294,30	100804,01
	2	631286,35	100796,40
	3	631297,41	100784,84
	4	631305,36	100792,44
	1	631294,30	100804,01
1.10.8	1	631048,59	100219,18
	2	631035,64	100116,13
	3	631041,01	100126,35
	4	631041,74	100135,33
	5	631046,47	100157,77
	1	631048,59	100219,18
	7	631216,68	100859,10
	8	631200,15	100829,59
	9	631203,17	100833,09
	10	631211,41	100842,64
	7	631216,68	100859,10
1.11.1	1	631137,54	100722,65
	2	631132,35	100705,13
	3	631172,65	100792,68
	4	631148,57	100749,65
	1	631137,54	100722,65
	6	631122,59	100731,98
	7	631119,64	100725,10
	8	631137,88	100762,11
	9	631150,88	100783,88
10	631167,53	100808,78	

Условный номер земельного участка	Условный номер точки	X	Y
	11	631184,40	100830,11
	12	631184,77	100830,94
	13	631166,83	100819,54
	14	631127,88	100744,29
	6	631122,59	100731,98
	16	631217,35	100861,21
	17	631216,68	100859,10
	18	631226,51	100878,05
	19	631268,18	100958,26
	20	631258,53	100943,27
	21	631239,05	100911,97
	22	631223,11	100875,75
	23	631219,04	100866,49
	16	631217,35	100861,21
	25	631255,73	100961,82
	26	631238,69	100929,96
	27	631254,73	100956,15
	28	631272,50	100981,34
	29	631294,01	101026,23
	30	631299,15	101040,60
	25	631255,73	100961,82
	32	631349,25	101170,74
	33	631342,63	101158,01
	34	631345,85	101156,19
	35	631365,54	101193,67
	36	631362,09	101195,46
	37	631355,77	101183,29
	38	631353,96	101179,81
	32	631349,25	101170,74
	40	631313,07	101055,99
	41	631310,37	101039,47
	42	631362,91	101140,63
	43	631372,36	101162,49
	44	631380,92	101185,68
	45	631376,53	101187,96
	46	631364,20	101163,14
	47	631347,90	101122,44
	48	631340,28	101108,82

Условный номер земельного участка	Условный номер точки	X	Y
	49	631337,12	101099,47
	50	631324,94	101072,01
	51	631317,71	101054,99
	40	631313,07	101055,99
1.11.2	1	631009,86	100065,33
	2	631021,39	100088,05
	3	631020,86	100113,91
	4	631026,66	100152,88
	5	631027,19	100181,46
	6	631028,67	100200,62
	7	631025,31	100176,45
	1	631009,86	100065,33
1.11.3	1	631310,29	101039,03
	2	631303,53	101024,19
	3	631347,63	101105,27
	4	631362,91	101140,63
	5	631310,38	101039,47
	1	631310,29	101039,03
1.11.4	1	631376,65	101193,73
	2	631370,60	101196,24
	3	631371,16	101197,81
	4	631370,26	101198,13
	5	631368,27	101198,85
	6	631365,54	101193,67
	7	631345,85	101156,19
	8	631347,59	101153,56
	9	631327,14	101091,35
	10	631299,15	101040,60
	11	631294,01	101026,23
	12	631272,50	100981,34
	13	631254,73	100956,15
	14	631238,69	100929,96
	15	631234,74	100923,52
	16	631221,58	100901,22
	17	631210,43	100877,14
	18	631207,53	100870,88
	19	631204,06	100865,24
	20	631189,37	100841,34
	21	631184,77	100830,94
	22	631184,40	100830,11
	23	631167,53	100808,78
	24	631150,88	100783,88

Условный номер земельного участка	Условный номер точки	X	Y
	25	631137,88	100762,11
	26	631119,64	100725,10
	27	631118,75	100721,50
	28	631111,40	100691,94
	29	631104,73	100656,16
	30	631099,11	100632,71
	31	631096,47	100621,43
	32	631092,94	100607,73
	33	631087,36	100587,93
	34	631081,92	100557,56
	35	631078,76	100534,24
	36	631075,24	100497,22
	37	631074,56	100463,73
	38	631073,15	100425,13
	39	631071,57	100397,59
	40	631066,14	100366,17
	41	631054,90	100318,81
	42	631053,47	100313,60
	43	631035,08	100246,72
	44	631029,82	100215,50
	45	631028,67	100200,62
	46	631027,19	100181,46
	47	631026,66	100152,88
	48	631020,86	100113,91
	49	631021,39	100088,05
	50	631035,64	100116,13
	51	631048,59	100219,18
	52	631055,95	100253,55
	53	631063,33	100283,92
	54	631072,61	100312,86
	55	631082,94	100358,65
	56	631087,54	100394,79
	57	631090,70	100431,44
	58	631090,84	100467,04
	59	631092,62	100506,53
	60	631096,12	100540,03
	61	631101,56	100562,48
	62	631107,71	100594,24
	63	631108,92	100599,61
	64	631115,07	100626,87
	65	631129,65	100695,99
	66	631132,35	100705,13

Условный номер земельного участка	Условный номер точки	X	Y
	67	631137,54	100722,65
	68	631148,57	100749,65
	69	631172,65	100792,68
	70	631174,47	100796,79
	71	631177,22	100803,02
	72	631200,15	100829,59
	73	631216,68	100859,10
	74	631217,35	100861,21
	75	631219,04	100866,49
	76	631223,11	100875,75
	77	631239,05	100911,97
	78	631258,53	100943,27
	79	631268,18	100958,26
	80	631275,94	100970,33
	81	631291,53	100998,52
	82	631310,29	101039,03
	83	631310,37	101039,47
	84	631313,07	101055,99
	85	631317,71	101054,99
	86	631324,94	101072,01
	87	631337,12	101099,47
	88	631340,28	101108,82
	89	631347,90	101122,44
	90	631364,20	101163,14
	91	631376,53	101187,96
	92	631379,35	101193,64
	93	631377,06	101194,62
	1	631376,65	101193,73
1.12.1	1	631407,97	101210,66
	2	631404,57	101209,77
	3	631403,68	101207,56
	4	631399,76	101209,13
	5	631401,75	101205,68
	6	631392,21	101187,38
	7	631393,46	101186,85
	8	631405,35	101203,27
	9	631407,87	101201,89
	10	631410,37	101180,94
	11	631417,39	101165,02
	12	631410,29	101203,84
	1	631407,97	101210,66

Условный номер земельного участка	Условный номер точки	X	Y	
	14	631335,94	101179,58	
	15	631349,25	101170,74	
	16	631353,96	101179,81	
	17	631355,77	101183,29	
	18	631362,09	101195,46	
	19	631379,91	101230,41	
	20	631380,80	101229,95	
	21	631382,70	101234,69	
	22	631385,66	101233,52	
	23	631385,09	101232,12	
	24	631388,67	101230,68	
	25	631388,02	101229,04	
	26	631394,62	101226,40	
	27	631393,97	101224,77	
	28	631394,60	101224,52	
	29	631393,08	101220,72	
	30	631394,86	101217,63	
	31	631406,13	101213,12	
	32	631407,07	101213,31	
	33	631404,72	101220,21	
	34	631395,13	101234,76	
	35	631383,88	101239,38	
	36	631373,29	101228,80	
	37	631351,80	101199,70	
	38	631336,90	101181,20	
	14	631335,94	101179,58	
	1.12.1.1	1	631240,76	100210,07
		2	631229,02	100177,73
		3	631227,79	100174,88
		4	631210,55	100141,22
		5	631206,34	100133,70
		6	631193,64	100114,74
		7	631179,96	100093,78
8		631196,03	100083,90	
9		631203,92	100097,60	
10		631215,31	100113,77	
11		631222,69	100121,98	
12		631228,20	100131,80	
13		631237,81	100150,75	
14		631242,32	100158,03	
15		631249,06	100173,70	
16		631253,44	100189,40	

Условный номер земельного участка	Условный номер точки	X	Y
	17	631257,66	100201,08
	1	631240,76	100210,07
1.12.1.2	1	631417,71	101151,87
	2	631421,13	101123,12
	3	631418,17	101116,18
	4	631412,51	101118,78
	5	631413,02	101109,34
	6	631413,86	101098,51
	7	631413,01	101088,53
	8	631413,30	101076,87
	9	631416,55	101054,70
	10	631417,67	101037,38
	11	631417,39	101027,50
	12	631415,41	101015,68
	13	631415,30	101013,17
	14	631415,27	101012,49
	15	631414,85	101002,09
	16	631412,78	100991,54
	17	631410,71	100979,21
	18	631409,82	100972,30
	19	631409,58	100962,55
	20	631405,63	100951,30
	21	631405,28	100949,47
	22	631403,37	100939,45
	23	631403,18	100922,74
	24	631398,43	100912,06
	25	631392,97	100903,30
	26	631388,59	100892,44
	27	631387,47	100878,88
	28	631388,93	100869,51
	29	631391,37	100859,11
	30	631395,60	100849,33
	31	631403,12	100834,91
	32	631408,26	100887,47
	33	631408,28	100887,66
	34	631408,34	100888,31
	35	631418,01	100972,02
	36	631423,19	101034,75
	37	631423,98	101073,81
	38	631425,17	101078,16
39	631421,94	101113,71	
40	631423,64	101122,59	

Условный номер земельного участка	Условный номер точки	X	Y
	41	631423,62	101137,29
	1	631417,71	101151,87
1.12.1.3	1	631416,86	100653,42
	2	631416,78	100649,69
	3	631418,36	100652,70
	1	631416,86	100653,42
1.12.1.4	1	631311,46	101161,08
	2	631289,34	101118,49
	3	631285,42	101120,52
	4	631285,25	101120,20
	5	631284,63	101118,99
	6	631284,94	101118,45
	7	631285,20	101117,99
	8	631287,75	101113,52
	9	631289,92	101109,72
	10	631290,31	101109,04
	11	631293,40	101103,63
	12	631293,25	101103,34
	13	631291,42	101099,90
	14	631289,06	101100,44
	15	631276,50	101103,33
	16	631276,34	101103,03
	17	631276,20	101102,86
	18	631270,89	101096,24
	19	631270,26	101095,46
	20	631270,06	101094,46
	21	631270,89	101093,48
	22	631274,61	101089,06
	23	631279,53	101083,24
	24	631277,97	101076,89
	25	631271,90	101063,59
	26	631270,27	101060,01
	27	631265,69	101052,47
	28	631257,68	101039,25
	29	631253,72	101025,95
	30	631251,08	101022,26
	31	631246,23	101015,48
	32	631244,21	101012,66
	33	631239,41	100991,12
	34	631234,07	100985,27
	35	631229,19	100980,59
	36	631228,59	100979,46

Условный номер земельного участка	Условный номер точки	X	Y
	37	631222,11	100970,67
	38	631219,85	100967,60
	39	631217,96	100964,17
	40	631216,07	100960,74
	41	631214,85	100958,74
	42	631212,68	100954,11
	43	631213,09	100951,04
	44	631213,76	100946,02
	45	631213,86	100945,26
	46	631214,18	100939,35
	47	631196,62	100909,75
	48	631176,74	100877,35
	49	631170,14	100872,60
	50	631168,13	100871,15
	51	631158,35	100860,68
	52	631154,70	100856,77
	53	631151,94	100853,66
	54	631149,10	100850,45
	55	631139,03	100833,93
	56	631154,33	100826,01
	57	631167,90	100841,51
	58	631169,50	100843,31
	59	631171,64	100845,61
	60	631189,07	100862,37
	61	631193,78	100866,89
	62	631195,84	100870,23
	63	631229,89	100940,95
	64	631237,13	100954,90
	65	631254,75	100980,88
	66	631256,87	100992,90
	67	631261,84	101021,11
	68	631275,40	101052,52
	69	631290,29	101082,95
	70	631302,93	101105,76
	71	631307,06	101121,68
	72	631311,96	101129,39
	73	631318,35	101144,42
	74	631327,98	101166,27
	75	631335,94	101179,59
	76	631328,63	101184,43
	1	631311,46	101161,08

Условный номер земельного участка	Условный номер точки	X	Y
	78	631367,69	100467,53
	79	631367,05	100465,70
	80	631384,47	100456,44
	81	631384,51	100456,57
	82	631384,62	100456,89
	83	631387,78	100466,65
	84	631388,60	100475,56
	85	631390,87	100478,46
	86	631395,87	100497,58
	87	631396,03	100498,20
	88	631405,67	100529,07
	89	631415,29	100552,03
	90	631416,59	100556,08
	91	631417,26	100558,18
	92	631383,81	100503,11
	93	631383,06	100501,33
	94	631380,48	100497,63
	95	631373,59	100488,84
	96	631372,15	100481,98
	78	631367,69	100467,53
1.12.1.5	1	631388,59	100892,44
	2	631392,97	100903,30
	3	631398,43	100912,06
	4	631403,18	100922,74
	5	631403,37	100939,45
	6	631401,13	100923,27
	7	631395,24	100912,90
	1	631388,59	100892,44
	9	631405,63	100951,30
	10	631409,58	100962,55
	11	631409,82	100972,30
	12	631410,71	100979,21
	13	631412,78	100991,54
	14	631414,85	101002,09
	15	631415,27	101012,49
	9	631405,63	100951,30
	17	631416,55	101054,70
	18	631413,77	101073,43
19	631415,30	101013,17	
20	631415,41	101015,68	

Условный номер земельного участка	Условный номер точки	X	Y
	21	631417,39	101027,50
	22	631417,67	101037,38
	17	631416,55	101054,70
	24	631426,71	100820,06
	25	631420,87	100834,41
	26	631412,08	100857,81
	27	631411,58	100865,99
	28	631410,32	100869,41
	29	631409,16	100874,30
	30	631408,27	100879,71
	31	631408,27	100885,78
	32	631408,27	100887,24
	33	631408,26	100887,47
	34	631403,12	100834,91
	35	631407,38	100828,02
	36	631410,73	100816,66
	37	631412,84	100806,96
	38	631413,78	100795,67
	39	631428,11	100791,66
	40	631426,91	100768,94
	41	631422,98	100742,70
	42	631417,87	100695,51
	43	631417,59	100664,93
	44	631417,35	100663,66
	45	631417,03	100660,53
	46	631416,86	100653,42
	47	631418,36	100652,70
	48	631416,78	100649,69
	49	631416,77	100649,35
	50	631410,62	100621,97
	51	631410,43	100621,05
	52	631410,14	100618,36
	53	631409,72	100607,44
	54	631403,29	100576,25
	55	631398,11	100563,74
	56	631397,80	100562,92
	57	631397,55	100562,19
	58	631396,51	100558,97
	59	631387,23	100536,80
	60	631386,88	100535,91
	61	631386,58	100535,03

Условный номер земельного участка	Условный номер точки	X	Y
	62	631376,94	100504,16
	63	631376,66	100503,19
	64	631376,50	100502,58
	65	631376,29	100501,69
	66	631373,59	100488,83
	67	631380,48	100497,63
	68	631383,06	100501,33
	69	631383,81	100503,11
	70	631417,26	100558,18
	71	631423,14	100575,90
	72	631428,53	100610,44
	73	631430,13	100617,57
	74	631436,72	100646,90
	75	631437,03	100660,06
	76	631437,87	100695,37
	77	631437,87	100695,58
	78	631437,88	100697,22
	79	631437,88	100697,44
	80	631429,55	100763,94
	81	631428,37	100816,00
	24	631426,71	100820,06
	83	631434,32	101093,87
	84	631434,73	101098,40
	85	631434,31	101101,58
	86	631433,73	101106,69
	87	631430,72	101133,00
	88	631429,57	101143,06
	89	631428,55	101144,31
	90	631424,73	101148,99
	91	631423,99	101153,00
	92	631423,87	101154,68
	93	631423,53	101159,20
	94	631422,23	101168,93
	95	631419,68	101182,99
	96	631419,10	101187,30
	97	631418,66	101195,86
	98	631418,53	101198,47
	99	631418,51	101205,56
	100	631417,21	101212,93
	101	631412,09	101226,09
	102	631408,44	101231,47

Условный номер земельного участка	Условный номер точки	X	Y
	103	631407,45	101232,81
	104	631402,41	101239,59
	105	631400,13	101242,65
	106	631398,65	101244,22
	107	631398,42	101243,99
	108	631398,58	101244,29
	109	631396,69	101246,30
	110	631395,65	101246,49
	111	631388,12	101247,87
	112	631379,60	101247,11
	113	631373,28	101243,22
	114	631370,73	101241,08
	115	631363,48	101231,34
	116	631352,70	101216,83
	117	631344,55	101205,86
	118	631334,62	101192,49
	119	631328,63	101184,43
	120	631335,94	101179,58
	121	631336,90	101181,20
	122	631351,80	101199,70
	123	631373,29	101228,80
	124	631383,88	101239,38
	125	631395,13	101234,76
	126	631404,72	101220,21
	127	631407,07	101213,31
	128	631408,58	101213,62
	129	631405,60	101225,15
	130	631411,04	101226,55
	131	631414,73	101212,42
	132	631407,97	101210,66
	133	631410,29	101203,84
	134	631417,39	101165,02
	135	631417,71	101151,87
	136	631423,62	101137,29
	137	631423,64	101122,59
	138	631421,94	101113,71
	139	631425,17	101078,16
	140	631423,98	101073,81
	141	631423,19	101034,75
	142	631418,01	100972,02
	143	631408,34	100888,31
	144	631408,28	100887,66

Условный номер земельного участка	Условный номер точки	X	Y
	145	631409,16	100889,87
	146	631411,96	100895,27
	147	631414,45	100898,76
	148	631416,93	100902,22
	149	631418,19	100903,99
	150	631418,88	100905,10
	151	631424,15	100924,01
	152	631424,04	100931,59
	153	631423,88	100936,14
	154	631423,81	100938,18
	155	631424,13	100940,51
	156	631424,63	100942,77
	157	631425,85	100946,52
	158	631427,60	100950,41
	159	631429,70	100955,31
	160	631429,93	100955,85
	161	631430,21	100957,39
	162	631430,25	100960,73
	163	631430,47	100967,03
	164	631430,94	100980,50
	165	631431,61	100984,03
	166	631432,70	100988,04
	167	631434,32	100992,68
	168	631434,52	100995,82
	169	631434,81	100997,31
	170	631434,85	100998,03
	171	631434,59	101005,72
	172	631435,86	101015,53
	173	631437,67	101024,45
	174	631438,28	101030,19
	175	631438,62	101036,15
	176	631438,52	101040,91
	177	631437,71	101051,76
	178	631437,22	101058,47
	179	631436,57	101066,71
	180	631435,86	101069,51
	181	631435,02	101073,43
	182	631433,72	101077,73
	183	631433,62	101084,57
	184	631434,00	101090,35
	83	631434,32	101093,87
1.12.1.6	1	631384,47	100456,44

Условный номер земельного участка	Условный номер точки	X	Y
	2	631367,05	100465,70
	3	631360,52	100447,13
	4	631340,21	100424,74
	5	631299,79	100352,77
	6	631280,02	100314,44
	7	631270,73	100290,40
	8	631287,88	100281,28
	9	631298,50	100309,64
	10	631357,59	100414,84
	11	631378,20	100436,73
	1	631384,47	100456,44
1.12.1.7	1	631270,73	100290,40
	2	631249,98	100235,46
	3	631240,76	100210,07
	4	631257,66	100201,08
	5	631278,76	100257,07
	6	631284,31	100271,81
	7	631287,88	100281,28
	1	631270,73	100290,40
1.13	1	631417,71	101151,87
	2	631417,39	101165,02
	3	631410,37	101180,94
	4	631407,87	101201,89
	5	631405,35	101203,27
	6	631393,46	101186,85
	7	631392,21	101187,38
	8	631389,78	101188,40
	9	631383,11	101191,24
	10	631381,01	101185,64
	11	631372,36	101162,49
	12	631373,87	101161,73
	13	631374,34	101161,50
	14	631388,29	101155,10
	15	631407,69	101142,80
	16	631414,54	101132,20
	17	631418,59	101125,95
	18	631421,13	101123,12
1.16.1	1	631417,71	101151,87
	1	631414,54	101132,20
	2	631407,69	101142,80
	3	631388,29	101155,10
	4	631374,34	101161,50

Условный номер земельного участка	Условный номер точки	X	Y	
	5	631373,87	101161,73	
	6	631362,91	101140,63	
	7	631347,63	101105,27	
	8	631393,39	101083,18	
	9	631409,53	101120,15	
	10	631412,51	101118,78	
	11	631414,64	101117,82	
	1	631414,54	101132,20	
	13	631408,40	101123,10	
	14	631392,23	101087,65	
	15	631383,87	101091,41	
	16	631355,32	101104,12	
	17	631361,23	101116,90	
	18	631372,08	101141,66	
	19	631373,43	101144,74	
	20	631403,28	101131,42	
	21	631408,20	101129,14	
	22	631406,21	101124,18	
	13	631408,40	101123,10	
	1.16.2	1	631372,36	101162,49
		2	631362,91	101140,63
3		631373,87	101161,73	
1		631372,36	101162,49	
1.16.3	1	631414,54	101132,20	
	2	631414,64	101117,82	
	3	631418,17	101116,18	
	4	631421,13	101123,12	
	5	631418,59	101125,95	
	1	631414,54	101132,20	
1.17.1	1	631189,07	100862,37	
	2	631166,83	100819,54	
	3	631184,77	100830,94	
	4	631189,37	100841,34	
	5	631204,06	100865,24	
	6	631207,53	100870,88	
	7	631210,43	100877,14	
	8	631221,58	100901,22	
	9	631234,74	100923,52	
	10	631238,69	100929,96	
	11	631255,73	100961,82	
	12	631299,15	101040,60	

Условный номер земельного участка	Условный номер точки	X	Y	
	13	631304,07	101054,33	
	14	631320,48	101093,57	
	15	631311,11	101097,49	
	16	631259,04	100997,08	
	17	631256,87	100992,90	
	18	631254,75	100980,88	
	19	631237,13	100954,90	
	20	631229,89	100940,95	
	21	631195,84	100870,23	
	22	631193,78	100866,89	
		1	631189,07	100862,37
1.17.2	1	631167,90	100841,51	
	2	631154,33	100826,01	
	3	631166,83	100819,54	
	4	631189,07	100862,37	
	5	631171,64	100845,61	
	6	631169,50	100843,31	
	1	631167,90	100841,51	
	8	631261,84	101021,11	
	9	631256,87	100992,90	
	10	631259,04	100997,08	
	11	631311,11	101097,49	
	12	631312,84	101106,97	
	13	631307,06	101121,68	
	14	631302,93	101105,76	
	15	631290,29	101082,95	
	16	631275,40	101052,52	
	8	631261,84	101021,11	
1.17.3	1	631320,48	101093,57	
	2	631304,07	101054,33	
	3	631299,15	101040,60	
	4	631327,13	101091,35	
	1	631320,48	101093,57	
1.17.2.1	1	631335,94	101179,58	
	2	631327,98	101166,27	
	3	631342,63	101158,00	
	4	631349,25	101170,74	
	1	631335,94	101179,58	
1.18.1	1	630933,84	99990,35	
	2	630903,92	100005,65	
	3	630883,93	100015,87	

Условный номер земельного участка	Условный номер точки	X	Y	
	4	630891,04	99952,59	
	5	630888,81	99869,57	
	6	630888,81	99866,80	
	7	630887,93	99831,97	
	8	630865,18	99780,34	
	9	630877,87	99798,82	
	10	630894,66	99786,11	
	11	630914,92	99770,22	
	12	630934,07	99797,95	
	13	630933,84	99990,35	
	14	630832,98	99733,46	
	15	630836,20	99738,14	
	16	630833,49	99735,10	
	17	630832,98	99733,46	
	18	630782,84	99660,97	
	19	630783,15	99660,88	
	20	630786,72	99666,08	
	1	630782,84	99660,97	
	1.18.1.1	1	630883,93	100015,87
		2	630862,96	100026,59
3		630862,36	100025,17	
4		630863,26	100018,28	
5		630863,74	100016,20	
6		630866,14	100001,15	
7		630867,53	99992,00	
8		630868,80	99981,57	
9		630869,69	99970,96	
10		630869,90	99958,05	
11		630869,45	99947,26	
12		630869,39	99941,62	
13		630869,40	99941,07	
14		630869,73	99923,96	
15		630869,69	99916,38	
16		630869,91	99909,23	
17		630870,28	99897,19	
18		630870,39	99892,12	
19		630870,43	99886,93	
20		630870,52	99873,46	
21		630870,43	99867,81	
22		630870,31	99860,48	
23		630870,28	99859,18	
24		630869,98	99847,05	

Условный номер земельного участка	Условный номер точки	X	Y
	25	630869,72	99840,55
	26	630868,98	99838,37
	27	630864,08	99823,78
	28	630862,20	99818,21
	29	630861,49	99816,14
	30	630859,65	99810,73
	31	630857,87	99805,43
	32	630857,33	99804,60
	33	630852,53	99796,20
	34	630850,71	99793,18
	35	630847,81	99788,20
	36	630843,84	99782,00
	37	630842,91	99779,09
	38	630842,68	99777,70
	39	630842,32	99775,53
	40	630842,27	99775,24
	41	630841,79	99773,99
	42	630841,67	99773,76
	43	630837,79	99766,54
	44	630836,98	99765,04
	45	630841,35	99762,02
	46	630807,32	99712,76
	47	630806,09	99710,98
	48	630799,36	99715,64
	49	630788,30	99701,23
	50	630762,91	99667,80
	51	630762,25	99666,94
	52	630773,54	99663,73
	53	630782,84	99660,97
	54	630786,72	99666,08
	55	630813,85	99705,60
	56	630832,98	99733,46
	57	630833,49	99735,10
	58	630836,20	99738,14
	59	630848,98	99756,75
	60	630865,18	99780,34
	61	630887,93	99831,97
	62	630888,81	99866,80
	63	630888,81	99869,57
	64	630891,04	99952,59
	1	630883,93	100015,87
1.18.1.2	1	631025,93	100642,18

Условный номер земельного участка	Условный номер точки	X	Y
	2	631012,09	100624,90
	3	631005,73	100614,50
	4	631000,93	100603,38
	5	630999,03	100597,07
	6	630997,66	100592,52
	7	630992,82	100579,99
	8	630987,59	100571,13
	9	630983,24	100560,29
	10	630983,80	100549,31
	11	630985,91	100541,89
	12	630985,85	100537,48
	13	630984,55	100532,70
	14	630984,06	100530,90
	15	630983,26	100529,91
	16	630975,12	100519,82
	17	630969,85	100514,60
	18	630965,40	100506,41
	19	630966,50	100488,76
	20	630966,52	100488,50
	21	630964,65	100485,09
	22	630957,88	100480,85
	23	630956,17	100479,96
	24	630948,29	100475,84
	25	630941,78	100466,07
	26	630927,11	100431,70
	27	630918,68	100399,09
	28	630913,42	100384,78
	29	630908,35	100371,11
	30	630908,40	100342,33
	31	630908,47	100296,23
	32	630903,73	100280,66
	33	630900,31	100270,15
	34	630898,62	100243,14
	35	630872,72	100180,00
	36	630865,73	100152,20
	37	630864,54	100147,46
	38	630868,93	100102,79
	39	630864,79	100049,96
	40	630864,00	100039,91
	41	630862,96	100026,59
	42	630883,93	100015,87
	43	630882,90	100025,03

Условный номер земельного участка	Условный номер точки	X	Y
	44	630888,18	100156,18
	45	630895,72	100199,77
	46	630906,95	100255,47
	47	630925,86	100329,79
	48	630928,36	100367,53
	49	630956,44	100449,47
	50	630979,47	100473,54
	51	630999,61	100518,33
	52	631003,65	100552,60
	53	631021,82	100605,77
	54	631042,07	100633,90
	1	631025,93	100642,18
	1.18.1.3	1	631098,43
2		631086,00	100741,56
3		631084,16	100739,04
4		631078,25	100728,09
5		631072,13	100716,76
6		631065,08	100703,37
7		631060,75	100695,14
8		631059,81	100693,35
9		631054,10	100685,13
10		631042,91	100669,02
11		631031,81	100653,79
12		631028,64	100649,44
13		631026,44	100647,35
14		631020,12	100634,96
15		631025,93	100642,18
16		631042,07	100633,90
17		631047,13	100640,93
18		631047,97	100642,01
19		631094,54	100716,50
20		631095,57	100718,09
21		631095,85	100718,59
22		631101,12	100728,34
23		631102,16	100729,77
24		631103,32	100731,56
25		631104,29	100733,49
26		631112,93	100751,52
1		631098,43	100758,54
28	630762,25	99666,94	
29	630737,12	99634,50	

Условный номер земельного участка	Условный номер точки	X	Y
	30	630735,62	99632,94
	31	630733,13	99630,43
	32	630725,97	99625,57
	33	630721,10	99623,86
	34	630714,20	99621,58
	35	630707,90	99621,47
	36	630702,72	99621,66
	37	630695,54	99623,28
	38	630689,62	99625,90
	39	630684,48	99628,87
	40	630680,90	99632,16
	41	630659,55	99670,42
	42	630653,35	99643,77
	43	630654,30	99642,41
	44	630667,91	99625,61
	45	630685,22	99615,58
	46	630718,00	99615,89
	47	630746,97	99631,51
	48	630778,84	99655,70
	49	630782,84	99660,97
	50	630773,54	99663,73
	28	630762,25	99666,94
1.18.2	1	630888,18	100156,18
	2	630882,90	100025,03
	3	630883,93	100015,87
	4	630903,92	100005,65
	5	630933,84	99990,35
	6	630995,07	99959,01
	7	631009,86	100065,33
	8	631025,31	100176,45
	9	631028,67	100200,62
	10	631029,82	100215,50
	11	631035,08	100246,72
	12	631053,47	100313,60
	13	631054,90	100318,81
	14	631066,14	100366,17
	15	631071,57	100397,59
	16	631073,15	100425,13
	17	631074,56	100463,73
	18	631075,24	100497,22
	19	631078,76	100534,24
	20	631081,92	100557,56

Условный номер земельного участка	Условный номер точки	X	Y
	21	631087,36	100587,93
	22	631092,94	100607,73
	23	631092,79	100607,88
	24	631087,59	100610,56
	25	631064,74	100622,28
	26	631063,77	100622,77
	27	631042,07	100633,90
	28	631021,82	100605,77
	29	631003,65	100552,60
	30	630999,61	100518,33
	31	630979,47	100473,54
	32	630956,44	100449,47
	33	630928,36	100367,53
	34	630925,86	100329,79
	35	630906,95	100255,47
	36	630895,72	100199,77
	1.18.3	1	630888,18
1		630812,29	99621,48
2		630785,87	99583,11
3		630797,13	99574,58
4		630813,83	99598,70
5		630845,95	99642,37
6		630829,97	99647,09
1		630812,29	99621,48
8		630984,13	99870,47
9		630934,07	99797,95
10		630934,10	99769,60
11		630944,18	99783,95
12		630945,26	99785,39
13		630961,11	99808,61
14		630975,41	99836,01
8		630984,13	99870,47
1.18.4		1	630775,90
	2	630761,12	99600,54
	3	630785,87	99583,11
	4	630812,29	99621,48
	5	630786,92	99621,51
	1	630775,90	99621,52
1.18.5	1	630650,81	99632,82
	2	630650,51	99631,51
	3	630651,22	99623,88

Условный номер земельного участка	Условный номер точки	X	Y
	4	630651,54	99598,20
	5	630670,13	99598,20
	1	630650,81	99632,82
	7	630742,23	99578,48
	8	630710,72	99578,48
	9	630731,52	99563,99
	7	630742,23	99578,48
	11	631099,11	100632,71
	12	631087,59	100610,56
	13	631092,79	100607,88
	14	631092,94	100607,73
	15	631096,47	100621,43
	11	631099,11	100632,71
1.18.6	1	631127,88	100744,29
	2	631064,74	100622,28
	3	631087,59	100610,56
	4	631099,11	100632,71
	5	631104,73	100656,16
	6	631111,40	100691,94
	7	631118,75	100721,50
	8	631119,64	100725,10
	9	631122,59	100731,98
	1	631127,88	100744,29
1.18.7	1	630783,15	99660,88
	2	630765,80	99635,63
	3	630763,92	99635,63
	4	630754,32	99621,71
	5	630775,90	99621,52
	6	630786,92	99621,51
	7	630812,29	99621,48
	8	630829,97	99647,09
	1	630783,15	99660,88
1.18.8	1	630782,84	99660,97
	2	630778,84	99655,70
	3	630746,97	99631,51
	4	630718,00	99615,89
	5	630685,22	99615,58
	6	630667,91	99625,61
	7	630654,30	99642,41
	8	630653,35	99643,77

Условный номер земельного участка	Условный номер точки	X	Y
	9	630650,81	99632,82
	10	630670,13	99598,20
	11	630682,41	99598,20
	12	630710,72	99578,48
	13	630742,23	99578,48
	14	630761,12	99600,54
	15	630775,90	99621,52
	16	630754,32	99621,71
	17	630763,92	99635,63
	18	630765,80	99635,63
	19	630783,15	99660,88
	1	630782,84	99660,97
	21	630933,84	99990,35
	22	630934,07	99797,95
	23	630984,13	99870,47
	24	630995,07	99959,01
	21	630933,84	99990,35
	26	631112,93	100751,52
	27	631104,29	100733,49
	28	631103,32	100731,56
	29	631102,16	100729,77
	30	631101,12	100728,34
	31	631095,85	100718,59
	32	631095,57	100718,09
	33	631094,54	100716,50
	34	631047,97	100642,01
	35	631047,13	100640,93
	36	631042,07	100633,90
	37	631063,77	100622,77
	38	631064,74	100622,28
	39	631127,88	100744,29
	26	631112,93	100751,52
1.18.9	1	630944,18	99783,95
	2	630915,96	99743,78
	3	630845,95	99642,37
	4	630813,83	99598,70
	5	630797,13	99574,58
	6	630799,93	99572,46
	7	630945,26	99785,39
	1	630944,18	99783,95

Условный номер земельного участка	Условный номер точки	X	Y
1.19.1	1	630785,87	99583,11
	2	630782,68	99578,48
	3	630759,12	99544,26
	4	630770,65	99536,02
	5	630787,42	99560,57
	6	630797,13	99574,58
	1	630785,87	99583,11
1.19.2	1	630742,23	99578,48
	2	630731,52	99563,99
	3	630759,12	99544,26
	4	630782,68	99578,48
	1	630742,23	99578,48
1.19.3	1	630761,12	99600,54
	2	630742,23	99578,48
	3	630782,68	99578,48
	4	630785,87	99583,11
	1	630761,12	99600,54
1.19.4	1	630797,13	99574,58
	2	630787,42	99560,57
	3	630770,65	99536,02
	4	630773,61	99533,90
	5	630796,94	99568,09
	6	630799,93	99572,46
	1	630797,13	99574,58
1.21.1.1	1	630676,32	99352,78
	2	630684,89	99352,77
	3	630692,57	99365,17
	1	630676,32	99352,78
1.22.1	1	631022,88	99858,59
	2	631016,44	99852,14
	3	630983,04	99803,68
	4	630958,18	99767,61
	5	630886,38	99660,23
	6	630824,55	99569,42
	7	630795,44	99527,60
	8	630765,21	99485,36
	9	630772,14	99480,31
	10	630773,58	99482,40
	11	630790,59	99514,12
	12	630810,42	99540,16
	13	630814,45	99545,47
	14	630841,23	99580,63

Условный номер земельного участка	Условный номер точки	X	Y
	15	630976,23	99776,69
	16	630995,65	99812,88
	17	631024,13	99857,88
	1	631022,88	99858,59
1.22.2	1	630841,23	99580,63
	2	630891,87	99647,14
	3	630930,60	99698,28
	4	630933,81	99703,35
	5	630954,02	99735,29
	6	630976,23	99776,69
	1	630841,23	99580,63
	8	630772,14	99480,31
	9	630772,37	99480,14
	10	630773,58	99482,40
	8	630772,14	99480,31
1.22.3	1	631019,99	99860,24
	2	631018,91	99860,87
	3	631009,61	99866,21
	4	630983,04	99803,68
	5	631016,44	99852,14
	6	631022,88	99858,59
	7	631022,28	99858,93
	1	631019,99	99860,24
1.23.1	1	631095,91	99976,16
	2	631093,34	99971,62
	3	631091,91	99970,20
	4	631089,28	99964,72
	5	631083,21	99952,06
	6	631074,99	99948,05
	7	631071,76	99942,46
	8	631072,10	99940,78
	9	631067,71	99926,03
	10	631065,82	99922,88
	11	631071,16	99920,15
	12	631081,53	99914,84
	13	631081,94	99914,64
	14	631087,10	99923,02
	15	631087,49	99923,65
	16	631087,76	99924,01
	17	631094,72	99933,20
	18	631102,28	99943,20

Условный номер земельного участка	Условный номер точки	X	Y
	19	631103,73	99945,12
	20	631116,95	99964,85
	21	631115,99	99965,37
	22	631103,91	99971,86
	23	631098,18	99974,93
	1	631095,91	99976,16
1.23.2	1	631065,82	99922,88
	2	631044,02	99886,57
	3	631025,77	99861,49
	4	631022,88	99858,59
	5	631024,13	99857,88
	6	630995,65	99812,88
	7	630976,23	99776,69
	8	631028,78	99853,00
	9	631071,16	99920,15
	1	631065,82	99922,88
	11	630773,58	99482,40
	12	630841,23	99580,63
	13	630814,45	99545,47
	14	630810,42	99540,16
	15	630790,59	99514,12
	11	630773,58	99482,40
1.23.3	1	631071,16	99920,15
	2	631028,78	99853,00
	3	630976,23	99776,69
	4	630954,02	99735,29
	5	630933,81	99703,35
	6	630930,60	99698,28
	7	630891,87	99647,14
	8	630841,23	99580,63
	9	630773,58	99482,40
	10	630772,37	99480,14
	11	630784,40	99472,07
	12	630791,65	99481,67
	13	630791,99	99482,12
	14	630792,03	99482,76
	15	630792,12	99484,16
	16	630793,67	99487,69
	17	630795,30	99491,40
	18	630804,02	99499,30
	19	630804,16	99499,42

Условный номер земельного участка	Условный номер точки	X	Y
	20	630805,58	99500,05
	21	630825,93	99526,92
	22	630827,13	99528,50
	23	630827,97	99530,60
	24	630832,35	99535,41
	25	630841,79	99547,88
	26	630845,44	99552,69
	27	630850,86	99559,85
	28	630867,77	99582,18
	29	630874,66	99591,28
	30	630881,34	99600,10
	31	630893,30	99615,90
	32	630907,82	99635,07
	33	630947,05	99686,88
	34	630950,62	99692,53
	35	630972,00	99726,31
	36	630974,85	99733,81
	37	630985,79	99752,95
	38	630989,45	99767,30
	39	630999,87	99790,49
	40	631008,59	99797,62
	41	631018,59	99806,41
	42	631030,09	99829,35
	43	631043,26	99850,82
	44	631050,64	99867,30
	45	631065,62	99882,22
	46	631068,10	99894,45
	47	631078,23	99910,23
	48	631081,53	99914,84
	1	631071,16	99920,15
	1	631071,76	99942,46
	2	631070,04	99939,49
	3	631066,94	99934,21
	4	631062,84	99927,68
	5	631046,42	99908,74
	6	631025,32	99881,85
	7	631023,01	99870,98
	8	631022,74	99868,68
	9	631021,31	99863,28
	10	631019,99	99860,24
	11	631022,28	99858,93
	12	631022,88	99858,59
1.23.4			

Условный номер земельного участка	Условный номер точки	X	Y
	13	631025,77	99861,49
	14	631044,02	99886,57
	15	631065,82	99922,88
	16	631067,71	99926,03
	17	631072,10	99940,78
	1	631071,76	99942,46
1.6.1	1	631194,05	100331,17
	2	631251,75	100300,49
	3	631257,95	100297,19
	4	631264,54	100322,06
	5	631288,57	100351,66
	6	631323,78	100411,47
	7	631360,96	100468,94
	8	631287,94	100507,76
	9	631194,05	100331,17
1.6.3	1	631360,96	100468,94
	2	631323,78	100411,47
	3	631288,57	100351,66
	4	631264,54	100322,06
	5	631257,95	100297,19
	6	631270,73	100290,40
	7	631280,02	100314,44
	8	631299,79	100352,77
	9	631340,21	100424,74
	10	631360,52	100447,13
	11	631367,05	100465,70
	1	631360,96	100468,94
1.7	1	631314,76	100560,34
	2	631287,12	100508,36
	3	631332,32	100484,33
	4	631359,06	100536,78
	1	631314,76	100560,34
1.8.1	1	631375,02	100673,68
	2	631368,68	100661,75
	3	631412,16	100640,91
	4	631416,78	100649,69
	5	631416,86	100653,42
	6	631414,96	100654,34
	1	631375,02	100673,68
1.8.2	1	631332,32	100484,33
	2	631360,96	100468,94
	3	631361,03	100469,06

Условный номер земельного участка	Условный номер точки	X	Y	
	1	631332,32	100484,33	
1.8.3	1	631361,03	100469,06	
	2	631360,96	100468,94	
	3	631367,05	100465,70	
	4	631367,69	100467,53	
	5	631372,15	100481,98	
	6	631373,59	100488,83	
	7	631371,34	100485,95	
	1	631361,03	100469,06	
1.8.4	1	631413,78	100795,67	
	2	631393,07	100801,47	
	3	631388,46	100704,42	
	4	631373,19	100674,57	
	5	631375,02	100673,68	
	6	631414,96	100654,34	
	7	631416,86	100653,42	
	8	631417,03	100660,53	
	9	631417,35	100663,66	
	10	631417,59	100664,93	
	11	631417,87	100695,51	
	12	631422,98	100742,70	
	13	631426,91	100768,94	
	14	631428,11	100791,66	
	1	631413,78	100795,67	
	16	631368,68	100661,75	
	17	631360,80	100646,92	
	18	631345,29	100617,75	
	19	631331,23	100591,32	
	20	631319,50	100569,25	
	21	631318,04	100566,51	
	22	631314,76	100560,34	
	23	631359,06	100536,78	
	24	631332,32	100484,33	
	25	631361,03	100469,06	
	26	631371,34	100485,95	
	27	631373,59	100488,83	
	28	631376,29	100501,69	
	29	631376,50	100502,58	
	30	631376,66	100503,19	
	31	631376,94	100504,16	
32	631386,58	100535,03		

Условный номер земельного участка	Условный номер точки	X	Y
	33	631386,88	100535,91
	34	631387,23	100536,80
	35	631396,51	100558,97
	36	631397,55	100562,19
	37	631397,80	100562,92
	38	631398,11	100563,74
	39	631403,29	100576,25
	40	631409,72	100607,44
	41	631410,14	100618,36
	42	631410,43	100621,05
	43	631410,62	100621,97
	44	631416,77	100649,35
	45	631416,78	100649,69
	46	631412,16	100640,91
	1.9.1	16	631368,68
1		631262,81	100520,66
2		631170,15	100345,94
3		631115,54	100268,04
4		631041,01	100126,35
5		631038,22	100091,83
6		631039,16	100066,72
7		631060,62	100106,80
8		631137,92	100251,16
9		631277,26	100513,24
10		631265,63	100519,32
1.9.2	1	631262,81	100520,66
	1	631021,39	100088,05
	2	631009,86	100065,33
	3	630995,07	99959,01
	4	631016,16	99948,26
	5	631020,89	100007,59
	6	631024,61	100030,37
	7	631022,97	100046,04
	8	631021,57	100079,36
1.9.3	1	631021,39	100088,05
	1	630759,12	99544,26
	2	630671,91	99417,61
	3	630679,36	99412,50
	4	630685,28	99408,35
	5	630689,95	99415,26
	6	630723,13	99465,38
7	630751,39	99507,84	

Условный номер земельного участка	Условный номер точки	X	Y	
	8	630770,65	99536,02	
	1	630759,12	99544,26	
1.9.4	1	630731,52	99563,99	
	2	630710,72	99578,48	
	3	630681,13	99578,48	
	4	630670,13	99598,20	
	5	630651,54	99598,20	
	6	630652,96	99485,27	
	7	630650,94	99415,95	
	8	630666,35	99409,56	
	9	630671,91	99417,61	
	10	630759,12	99544,26	
	1	630731,52	99563,99	
	12	631350,78	100685,42	
	13	631350,61	100685,15	
	14	631262,81	100520,66	
	15	631265,63	100519,32	
	16	631353,40	100684,15	
12	631350,78	100685,42		
1.9.5	1	630671,91	99417,61	
	2	630666,35	99409,56	
	3	630681,83	99403,15	
	4	630685,28	99408,35	
	5	630679,36	99412,50	
	1	630671,91	99417,61	
	7	630763,10	99482,40	
	8	630709,08	99391,87	
	9	630710,70	99391,18	
	10	630710,85	99391,30	
	11	630772,14	99480,31	
	12	630765,21	99485,36	
	7	630763,10	99482,40	
	14	630961,11	99808,61	
	15	630945,26	99785,39	
	16	630984,90	99838,16	
	17	631004,19	99867,64	
	18	631010,38	99875,86	
19	631015,33	99937,87		
20	631016,16	99948,25		

Условный номер земельного участка	Условный номер точки	X	Y
	21	630995,07	99959,01
	22	630984,13	99870,47
	23	630975,41	99836,01
	14	630961,11	99808,61
	25	631353,40	100684,15
	26	631265,63	100519,32
	27	631277,26	100513,24
	28	631137,92	100251,16
	29	631189,40	100324,54
	30	631193,17	100331,63
	31	631287,12	100508,36
	32	631314,76	100560,34
	33	631318,04	100566,51
	34	631319,50	100569,25
	35	631331,23	100591,32
	36	631345,29	100617,75
	37	631360,80	100646,92
	38	631368,68	100661,75
	39	631375,02	100673,68
40	631373,19	100674,57	
25	631353,40	100684,15	
1.9.6	1	631373,93	100806,84
	2	631368,04	100711,90
	3	631362,69	100703,78
	4	631350,78	100685,42
	5	631353,40	100684,15
	6	631373,19	100674,57
	7	631388,46	100704,42
	8	631393,07	100801,47
	9	631386,81	100803,23
	1	631373,93	100806,84
	11	630772,14	99480,31
	12	630710,85	99391,30
	13	630710,70	99391,18
	14	630711,85	99390,71
	15	630737,31	99427,95
	16	630772,37	99480,14
	11	630772,14	99480,31
18	630670,13	99598,20	

Условный номер земельного участка	Условный номер точки	X	Y	
	19	630681,13	99578,48	
	20	630710,72	99578,48	
	21	630682,41	99598,20	
	18	630670,13	99598,20	
1.9.7	1	631035,64	100116,13	
	2	631021,39	100088,05	
	3	631021,57	100079,36	
	4	631022,97	100046,04	
	5	631024,61	100030,37	
	6	631025,72	100037,22	
	7	631039,16	100066,72	
	8	631038,22	100091,83	
	9	631041,01	100126,35	
	1	631035,64	100116,13	
	11	630945,26	99785,39	
	12	630799,93	99572,46	
	13	630796,94	99568,09	
	14	630773,61	99533,90	
	15	630770,65	99536,02	
	16	630751,39	99507,84	
	17	630723,13	99465,38	
	18	630689,95	99415,26	
	19	630681,83	99403,15	
	20	630672,71	99389,54	
	21	630649,44	99364,99	
	22	630669,31	99352,79	
	23	630676,32	99352,78	
	24	630692,57	99365,17	
	25	630707,52	99389,29	
	26	630763,10	99482,40	
	27	630765,21	99485,36	
	28	630795,44	99527,60	
	29	630824,55	99569,42	
	30	630886,38	99660,23	
31	630958,18	99767,61		
32	630983,04	99803,68		
33	631009,61	99866,21		
34	631010,38	99875,86		
35	631004,19	99867,64		
36	630984,90	99838,16		
11	630945,26	99785,39		

1.5.2. 2 этап формирования земельных участков
Система координат – МСК 167

Условный номер земельного участка	Условный номер точки	X	Y
1.1	1	631154,15	100256,12
	2	631153,28	100256,59
	3	631189,39	100324,54
	4	631137,92	100251,16
	5	631060,62	100106,80
	6	631039,16	100066,72
	7	631025,72	100037,22
	8	631024,61	100030,37
	9	631020,89	100007,59
	10	631016,16	99948,26
	11	631015,33	99937,87
	12	631010,38	99875,86
	13	631009,61	99866,21
	14	631018,91	99860,87
	15	631019,99	99860,24
	16	631021,31	99863,28
	17	631022,74	99868,68
	18	631023,01	99870,98
	19	631025,32	99881,85
	20	631046,42	99908,74
	21	631062,84	99927,68
	22	631066,94	99934,21
	23	631070,04	99939,49
	24	631071,76	99942,46
	25	631074,99	99948,05
	26	631083,21	99952,06
	27	631089,28	99964,72
	28	631091,91	99970,20
	29	631093,34	99971,62
	30	631095,91	99976,16
	31	631090,32	99979,16
	32	631079,29	99985,09
	33	631051,99	100003,19
	34	631072,62	100036,38
	35	631075,07	100041,51
	36	631100,58	100084,07
	37	631105,33	100092,00
	38	631118,16	100095,56
	39	631125,17	100102,40
	40	631126,51	100103,71

Условный номер земельного участка	Условный номер точки	X	Y
	41	631147,28	100113,89
	42	631179,96	100093,78
	43	631193,64	100114,74
	44	631206,34	100133,70
	45	631210,55	100141,22
	46	631227,79	100174,88
	47	631229,02	100177,73
	48	631240,76	100210,07
	49	631249,98	100235,46
	50	631270,73	100290,40
	51	631257,95	100297,19
	52	631251,75	100300,49
	53	631194,05	100331,17
	1	631154,15	100256,12
1.10.9	1	631373,93	100806,84
	2	631226,51	100878,05
	3	631216,68	100859,10
	4	631200,15	100829,59
	5	631177,22	100803,02
	6	631174,47	100796,79
	7	631172,65	100792,68
	8	631132,35	100705,13
	9	631129,65	100695,99
	10	631128,10	100688,49
	11	631115,07	100626,87
	12	631108,92	100599,61
	13	631107,71	100594,24
	14	631101,56	100562,48
	15	631096,12	100540,03
	16	631092,62	100506,53
	17	631090,84	100467,04
	18	631090,70	100431,44
	19	631087,54	100394,79
	20	631082,94	100358,65
	21	631072,61	100312,86
	22	631063,33	100283,92
	23	631055,95	100253,55
	24	631048,59	100219,18
	25	631035,64	100116,13
	26	631041,01	100126,35
	27	631115,54	100268,04
	28	631170,30	100345,92

Условный номер земельного участка	Условный номер точки	X	Y
	29	631175,15	100355,37
	30	631350,61	100685,15
	31	631350,78	100685,42
	32	631362,69	100703,78
	33	631359,29	100706,03
	34	631358,04	100704,13
	35	631347,33	100711,20
	36	631353,93	100721,21
	37	631368,04	100711,90
		1	631373,93
1.11.7	1	631380,92	101185,68
	2	631376,53	101187,96
	3	631379,35	101193,64
	4	631377,06	101194,62
	5	631376,65	101193,73
	6	631370,60	101196,24
	7	631371,16	101197,81
	8	631370,26	101198,13
	9	631368,27	101198,85
	10	631365,54	101193,67
	11	631362,09	101195,46
	12	631355,77	101183,29
	13	631353,96	101179,81
	14	631349,25	101170,74
	15	631342,63	101158,01
	16	631345,85	101156,19
	17	631347,59	101153,56
	18	631327,14	101091,35
	19	631299,15	101040,60
	20	631255,73	100961,82
	21	631238,69	100929,96
	22	631234,74	100923,52
	23	631221,58	100901,22
	24	631210,43	100877,14
	25	631207,53	100870,88
	26	631204,06	100865,24
	27	631189,37	100841,34
	28	631184,77	100830,94
	29	631166,83	100819,54
	30	631127,88	100744,29
	31	631122,59	100731,98
	32	631119,64	100725,10

Условный номер земельного участка	Условный номер точки	X	Y
	33	631118,75	100721,50
	34	631111,40	100691,94
	35	631104,73	100656,16
	36	631098,94	100632,39
	37	631092,94	100607,73
	38	631087,36	100587,93
	39	631081,92	100557,56
	40	631078,76	100534,24
	41	631075,24	100497,22
	42	631074,56	100463,73
	43	631073,15	100425,13
	44	631071,57	100397,59
	45	631066,14	100366,17
	46	631054,90	100318,81
	47	631053,47	100313,60
	48	631035,08	100246,72
	49	631029,82	100215,50
	50	631028,67	100200,62
	51	631025,31	100176,45
	52	631009,86	100065,33
	53	631021,39	100088,05
	54	631035,64	100116,13
	55	631048,59	100219,18
	56	631055,95	100253,55
	57	631063,33	100283,92
	58	631072,61	100312,86
	59	631082,94	100358,65
	60	631087,54	100394,79
	61	631090,70	100431,44
	62	631090,84	100467,04
	63	631092,62	100506,53
	64	631096,12	100540,03
	65	631101,56	100562,48
	66	631107,71	100594,24
	67	631108,92	100599,61
	68	631115,07	100626,87
	69	631129,65	100695,99
	70	631132,35	100705,13
	71	631172,65	100792,68
	72	631174,47	100796,79
	73	631177,22	100803,02
	74	631200,15	100829,59

Условный номер земельного участка	Условный номер точки	X	Y
	75	631216,68	100859,10
	76	631226,51	100878,05
	77	631268,18	100958,26
	78	631275,94	100970,33
	79	631291,53	100998,52
	80	631303,53	101024,19
	81	631347,63	101105,27
	82	631362,91	101140,63
	83	631372,36	101162,49
	1	631380,92	101185,68
1.12	1	631404,72	101220,21
	2	631395,13	101234,76
	3	631383,88	101239,38
	4	631373,29	101228,80
	5	631351,80	101199,70
	6	631336,90	101181,20
	7	631335,94	101179,58
	8	631349,25	101170,74
	9	631353,96	101179,81
	10	631355,77	101183,29
	11	631362,09	101195,46
	12	631365,54	101193,67
	13	631368,27	101198,85
	14	631372,39	101209,02
	15	631375,30	101207,88
	16	631377,76	101213,90
	17	631383,84	101211,50
	18	631383,38	101210,43
	19	631396,30	101205,03
	20	631389,80	101189,21
	21	631379,35	101193,64
	22	631376,53	101187,96
	23	631380,92	101185,68
	24	631383,11	101191,24
	25	631389,78	101188,40
	26	631392,21	101187,38
	27	631393,46	101186,85
	28	631405,35	101203,27
	29	631407,87	101201,89
	30	631410,37	101180,94
	31	631417,39	101165,02
	32	631410,29	101203,84

Условный номер земельного участка	Условный номер точки	X	Y
	33	631407,97	101210,66
	34	631407,07	101213,31
	1	631404,72	101220,21
1.12.1.8	1	631435,02	101073,43
	2	631433,72	101077,73
	3	631433,62	101084,57
	4	631434,00	101090,35
	5	631434,32	101093,87
	6	631434,73	101098,40
	7	631434,31	101101,58
	8	631433,73	101106,69
	9	631430,72	101133,00
	10	631429,57	101143,06
	11	631428,55	101144,31
	12	631424,73	101148,99
	13	631423,99	101153,00
	14	631423,87	101154,68
	15	631423,53	101159,20
	16	631422,23	101168,93
	17	631419,68	101182,99
	18	631419,10	101187,30
	19	631418,66	101195,86
	20	631418,53	101198,47
	21	631418,51	101205,56
	22	631417,21	101212,93
	23	631412,09	101226,09
	24	631408,44	101231,47
	25	631407,45	101232,81
	26	631402,41	101239,59
	27	631400,13	101242,65
	28	631398,65	101244,22
	29	631398,42	101243,99
	30	631398,58	101244,29
	31	631396,69	101246,30
	32	631395,65	101246,49
	33	631388,12	101247,87
	34	631379,60	101247,11
	35	631373,28	101243,22
	36	631370,73	101241,08
37	631363,48	101231,34	
38	631352,70	101216,83	
39	631344,55	101205,86	

Условный номер земельного участка	Условный номер точки	X	Y
	40	631334,62	101192,49
	41	631328,63	101184,43
	42	631311,46	101161,08
	43	631289,34	101118,49
	44	631285,42	101120,52
	45	631285,25	101120,20
	46	631284,63	101118,99
	47	631284,94	101118,45
	48	631285,20	101117,99
	49	631287,75	101113,52
	50	631289,92	101109,72
	51	631290,31	101109,04
	52	631293,40	101103,63
	53	631293,25	101103,34
	54	631291,42	101099,90
	55	631289,06	101100,44
	56	631276,50	101103,33
	57	631276,34	101103,03
	58	631276,20	101102,86
	59	631270,89	101096,24
	60	631270,26	101095,46
	61	631270,06	101094,46
	62	631270,89	101093,48
	63	631274,61	101089,06
	64	631279,53	101083,24
	65	631277,97	101076,89
	66	631271,90	101063,59
	67	631270,27	101060,01
	68	631265,69	101052,47
	69	631257,68	101039,25
	70	631253,72	101025,95
	71	631251,08	101022,26
	72	631246,23	101015,48
	73	631244,21	101012,66
	74	631239,41	100991,12
	75	631234,07	100985,27
	76	631229,19	100980,59
	77	631228,59	100979,46
	78	631222,11	100970,67
	79	631219,85	100967,60
	80	631217,96	100964,17
	81	631216,07	100960,74

Условный номер земельного участка	Условный номер точки	X	Y
	82	631214,85	100958,74
	83	631212,68	100954,11
	84	631213,09	100951,04
	85	631213,76	100946,02
	86	631213,86	100945,26
	87	631214,18	100939,35
	88	631196,62	100909,75
	89	631176,74	100877,35
	90	631170,14	100872,60
	91	631168,13	100871,15
	92	631158,35	100860,68
	93	631154,70	100856,77
	94	631151,94	100853,66
	95	631149,10	100850,45
	96	631139,03	100833,93
	97	631154,33	100826,01
	98	631167,90	100841,51
	99	631169,50	100843,31
	100	631171,64	100845,61
	101	631189,07	100862,37
	102	631193,78	100866,89
	103	631195,84	100870,23
	104	631229,89	100940,95
	105	631237,13	100954,90
	106	631254,75	100980,88
	107	631256,87	100992,90
	108	631261,84	101021,11
	109	631275,40	101052,52
	110	631290,29	101082,95
	111	631302,93	101105,76
	112	631307,06	101121,68
	113	631311,96	101129,39
	114	631318,35	101144,42
	115	631327,98	101166,27
	116	631335,94	101179,58
	117	631336,90	101181,20
	118	631351,80	101199,70
	119	631373,29	101228,80
	120	631383,88	101239,38
	121	631395,13	101234,76
	122	631404,72	101220,21
	123	631407,07	101213,31

Условный номер земельного участка	Условный номер точки	X	Y
	124	631408,58	101213,62
	125	631405,60	101225,15
	126	631411,04	101226,55
	127	631414,73	101212,42
	128	631407,97	101210,66
	129	631410,29	101203,84
	130	631417,39	101165,02
	131	631417,71	101151,87
	132	631421,13	101123,12
	133	631418,17	101116,18
	134	631412,51	101118,78
	135	631413,02	101109,34
	136	631413,86	101098,51
	137	631413,01	101088,53
	138	631413,30	101076,87
	139	631413,67	101074,20
	140	631413,77	101073,43
	141	631415,30	101013,17
	142	631415,27	101012,49
	143	631405,63	100951,30
	144	631405,27	100949,47
	145	631403,37	100939,45
	146	631401,13	100923,27
	147	631395,24	100912,90
	148	631388,59	100892,44
	149	631388,24	100888,38
	150	631387,47	100878,88
	151	631388,93	100869,51
	152	631391,37	100859,11
	153	631395,60	100849,33
	154	631403,12	100834,91
	155	631407,38	100828,02
	156	631410,73	100816,66
	157	631412,84	100806,96
	158	631413,78	100795,67
	159	631428,11	100791,66
	160	631426,91	100768,94
	161	631422,98	100742,70
	162	631417,87	100695,51
	163	631417,59	100664,93
	164	631417,35	100663,66
	165	631417,03	100660,53

Условный номер земельного участка	Условный номер точки	X	Y
	166	631416,87	100653,42
	167	631416,78	100649,70
	168	631416,77	100649,35
	169	631410,62	100621,97
	170	631410,43	100621,05
	171	631410,14	100618,36
	172	631409,72	100607,44
	173	631403,29	100576,25
	174	631398,11	100563,74
	175	631397,80	100562,92
	176	631397,55	100562,19
	177	631396,51	100558,97
	178	631387,23	100536,80
	179	631386,88	100535,91
	180	631386,58	100535,03
	181	631376,94	100504,16
	182	631376,66	100503,19
	183	631376,50	100502,58
	184	631376,29	100501,69
	185	631373,59	100488,84
	186	631372,15	100481,98
	187	631367,69	100467,53
	188	631367,05	100465,70
	189	631360,52	100447,13
	190	631340,21	100424,74
	191	631299,79	100352,77
	192	631280,02	100314,44
	193	631270,73	100290,40
	194	631249,98	100235,46
	195	631240,76	100210,07
	196	631229,02	100177,73
	197	631227,79	100174,88
	198	631210,55	100141,22
	199	631206,34	100133,70
	200	631193,64	100114,74
	201	631179,96	100093,78
	202	631196,03	100083,90
	203	631203,92	100097,60
	204	631215,31	100113,77
	205	631222,69	100121,98
	206	631228,20	100131,80
	207	631237,81	100150,75

Условный номер земельного участка	Условный номер точки	X	Y
	208	631242,32	100158,03
	209	631249,06	100173,70
	210	631253,44	100189,40
	211	631257,66	100201,08
	212	631278,76	100257,07
	213	631284,31	100271,81
	214	631287,88	100281,28
	215	631298,50	100309,64
	216	631357,59	100414,84
	217	631378,20	100436,73
	218	631384,47	100456,44
	219	631384,51	100456,57
	220	631384,62	100456,89
	221	631387,78	100466,65
	222	631388,60	100475,56
	223	631390,87	100478,46
	224	631395,87	100497,58
	225	631396,03	100498,20
	226	631405,67	100529,07
	227	631415,29	100552,03
	228	631416,59	100556,08
	229	631417,26	100558,18
	230	631423,14	100575,90
	231	631428,53	100610,44
	232	631430,13	100617,57
	233	631436,72	100646,90
	234	631437,03	100660,06
	235	631437,87	100695,37
	236	631437,87	100695,58
	237	631437,88	100697,22
	238	631437,88	100697,44
	239	631429,55	100763,94
	240	631428,37	100816,00
	241	631426,71	100820,06
	242	631420,87	100834,41
	243	631412,08	100857,81
	244	631411,58	100865,99
	245	631410,32	100869,41
	246	631409,16	100874,30
	247	631408,27	100879,71
	248	631408,27	100885,78
	249	631408,27	100887,24

Условный номер земельного участка	Условный номер точки	X	Y
	250	631408,28	100887,66
	251	631409,16	100889,87
	252	631411,96	100895,27
	253	631414,45	100898,76
	254	631416,93	100902,23
	255	631418,19	100903,99
	256	631418,88	100905,10
	257	631424,15	100924,01
	258	631424,04	100931,59
	259	631423,88	100936,14
	260	631423,81	100938,18
	261	631424,13	100940,51
	262	631424,63	100942,77
	263	631425,85	100946,52
	264	631427,60	100950,41
	265	631429,70	100955,31
	266	631429,93	100955,85
	267	631430,21	100957,39
	268	631430,25	100960,73
	269	631430,47	100966,88
	270	631430,47	100967,03
	271	631430,94	100980,50
	272	631431,61	100984,03
	273	631432,70	100988,04
	274	631434,32	100992,68
	275	631434,52	100995,82
	276	631434,81	100997,31
	277	631434,85	100998,03
	278	631434,59	101005,72
	279	631435,86	101015,53
	280	631437,67	101024,45
	281	631438,28	101030,19
	282	631438,62	101036,15
	283	631438,52	101040,91
	284	631437,71	101051,76
	285	631437,22	101058,47
	286	631436,57	101066,71
	287	631435,86	101069,51
	1	631435,02	101073,43
1.16.4	1	631414,54	101132,20
	2	631407,69	101142,80
	3	631388,29	101155,10

Условный номер земельного участка	Условный номер точки	X	Y	
	4	631374,34	101161,50	
	5	631373,87	101161,73	
	6	631372,36	101162,49	
	7	631362,91	101140,63	
	8	631347,63	101105,27	
	9	631393,39	101083,18	
	10	631409,53	101120,15	
	11	631412,51	101118,78	
	12	631414,64	101117,82	
	13	631418,17	101116,18	
	14	631421,13	101123,12	
	15	631418,59	101125,95	
	1	631414,54	101132,20	
	17	631383,87	101091,41	
	18	631355,32	101104,12	
	19	631361,23	101116,90	
	20	631372,08	101141,66	
	21	631373,43	101144,74	
	22	631403,28	101131,42	
	23	631408,20	101129,14	
	24	631406,21	101124,18	
	25	631408,40	101123,10	
	26	631392,23	101087,65	
	17	631383,87	101091,41	
	1.17	1	631320,48	101093,57
2		631311,11	101097,49	
3		631312,84	101106,97	
4		631307,06	101121,68	
5		631302,93	101105,76	
6		631290,29	101082,95	
7		631275,40	101052,52	
8		631261,84	101021,11	
9		631256,87	100992,90	
10		631254,75	100980,88	
11		631237,13	100954,90	
12		631229,89	100940,95	
13		631195,84	100870,23	
14		631193,78	100866,89	
15		631189,07	100862,37	
16		631171,64	100845,61	
17		631169,50	100843,31	

Условный номер земельного участка	Условный номер точки	X	Y
	18	631167,90	100841,51
	19	631154,33	100826,01
	20	631166,83	100819,54
	21	631184,77	100830,94
	22	631189,37	100841,34
	23	631204,06	100865,24
	24	631207,53	100870,88
	25	631210,43	100877,14
	26	631221,58	100901,22
	27	631234,74	100923,52
	28	631238,69	100929,97
	29	631255,73	100961,82
	30	631299,15	101040,60
	31	631327,14	101091,35
	1.18.1.4	1	631320,48
1		631026,44	100647,35
2		631020,12	100634,96
3		631012,09	100624,90
4		631005,73	100614,50
5		631000,93	100603,38
6		630999,03	100597,07
7		630997,66	100592,52
8		630992,82	100579,99
9		630987,59	100571,13
10		630983,24	100560,29
11		630983,80	100549,31
12		630985,91	100541,89
13		630985,85	100537,48
14		630984,55	100532,70
15		630984,06	100530,90
16		630983,26	100529,91
17		630975,12	100519,82
18		630969,85	100514,60
19		630965,40	100506,41
20		630966,50	100488,76
21		630966,52	100488,50
22		630964,65	100485,09
23		630957,88	100480,85
24		630956,17	100479,96
25		630948,29	100475,84
26		630941,78	100466,07
27	630927,11	100431,70	

Условный номер земельного участка	Условный номер точки	X	Y
	28	630918,68	100399,09
	29	630913,42	100384,78
	30	630908,35	100371,11
	31	630908,40	100342,33
	32	630908,47	100296,23
	33	630903,73	100280,66
	34	630900,31	100270,15
	35	630898,62	100243,14
	36	630872,72	100180,00
	37	630865,73	100152,20
	38	630864,54	100147,46
	39	630868,93	100102,79
	40	630864,79	100049,96
	41	630864,00	100039,91
	42	630862,96	100026,59
	43	630862,36	100025,17
	44	630863,26	100018,28
	45	630863,74	100016,20
	46	630866,14	100001,15
	47	630867,53	99992,00
	48	630868,80	99981,57
	49	630869,69	99970,96
	50	630869,90	99958,05
	51	630869,45	99947,26
	52	630869,39	99941,62
	53	630869,40	99941,07
	54	630869,73	99923,96
	55	630869,69	99916,38
	56	630869,91	99909,23
	57	630870,28	99897,19
	58	630870,39	99892,12
	59	630870,43	99886,93
	60	630870,52	99873,46
	61	630870,43	99867,81
	62	630870,31	99860,48
	63	630870,28	99859,18
	64	630869,98	99847,05
	65	630869,72	99840,55
	66	630868,98	99838,37
	67	630864,08	99823,78
	68	630862,20	99818,21
	69	630861,49	99816,14

Условный номер земельного участка	Условный номер точки	X	Y
	70	630859,65	99810,73
	71	630857,87	99805,43
	72	630857,33	99804,60
	73	630852,53	99796,20
	74	630850,71	99793,18
	75	630847,81	99788,20
	76	630843,84	99782,00
	77	630842,91	99779,09
	78	630842,68	99777,70
	79	630842,32	99775,53
	80	630842,27	99775,24
	81	630841,79	99773,99
	82	630841,67	99773,76
	83	630837,79	99766,54
	84	630836,98	99765,04
	85	630841,35	99762,02
	86	630807,32	99712,76
	87	630806,09	99710,98
	88	630799,36	99715,64
	89	630788,30	99701,23
	90	630762,91	99667,80
	91	630762,25	99666,94
	92	630737,12	99634,50
	93	630735,62	99632,94
	94	630733,13	99630,43
	95	630725,97	99625,57
	96	630721,10	99623,86
	97	630714,20	99621,58
	98	630707,90	99621,47
	99	630702,72	99621,66
	100	630695,54	99623,28
	101	630689,62	99625,90
	102	630684,48	99628,87
	103	630680,90	99632,16
	104	630659,55	99670,42
	105	630653,35	99643,77
	106	630654,30	99642,41
	107	630667,91	99625,61
	108	630685,22	99615,58
	109	630718,00	99615,89
	110	630746,97	99631,51
	111	630778,84	99655,70

Условный номер земельного участка	Условный номер точки	X	Y
	112	630782,84	99660,97
	113	630786,72	99666,08
	114	630813,85	99705,60
	115	630832,98	99733,46
	116	630833,49	99735,10
	117	630836,20	99738,14
	118	630848,98	99756,75
	119	630865,18	99780,34
	120	630887,93	99831,97
	121	630888,81	99866,80
	122	630888,81	99869,57
	123	630891,04	99952,59
	124	630883,93	100015,87
	125	630882,90	100025,03
	126	630888,18	100156,18
	127	630895,72	100199,77
	128	630906,95	100255,47
	129	630925,86	100329,79
	130	630928,36	100367,53
	131	630956,44	100449,47
	132	630979,47	100473,54
	133	630999,61	100518,33
	134	631003,65	100552,60
	135	631021,82	100605,77
	136	631042,07	100633,90
	137	631047,13	100640,93
	138	631047,97	100642,01
	139	631094,54	100716,50
	140	631095,57	100718,09
	141	631095,85	100718,59
	142	631101,12	100728,34
	143	631102,16	100729,77
	144	631103,32	100731,56
	145	631104,29	100733,49
	146	631112,93	100751,52
	147	631098,43	100758,54
	148	631086,00	100741,56
	149	631084,16	100739,04
	150	631078,25	100728,09
	151	631072,13	100716,76
	152	631065,08	100703,37
	153	631060,75	100695,14

Условный номер земельного участка	Условный номер точки	X	Y
	154	631059,81	100693,35
	155	631054,10	100685,13
	156	631042,91	100669,02
	157	631031,81	100653,79
	158	631028,64	100649,44
	1	631026,44	100647,35
1.18.10	1	630833,49	99735,10
	2	630832,98	99733,46
	3	630836,20	99738,14
	1	630833,49	99735,10
	5	630956,44	100449,47
	6	630928,36	100367,53
	7	630925,86	100329,79
	8	630906,95	100255,47
	9	630895,72	100199,77
	10	630888,18	100156,18
	11	630882,90	100025,03
	12	630883,93	100015,87
	13	630891,04	99952,59
	14	630888,81	99869,57
	15	630888,81	99866,80
	16	630887,93	99831,97
	17	630865,18	99780,34
	18	630877,87	99798,82
	19	630894,66	99786,11
	20	630914,92	99770,22
	21	630934,07	99797,95
	22	630934,10	99769,63
	23	630915,96	99743,78
	24	630845,95	99642,37
	25	630829,97	99647,09
	26	630783,15	99660,88
	27	630786,72	99666,08
	28	630782,84	99660,97
	29	630778,84	99655,70
	30	630746,97	99631,51
	31	630718,00	99615,89
	32	630685,22	99615,58
	33	630667,91	99625,61
	34	630654,30	99642,41
35	630653,35	99643,77	

Условный номер земельного участка	Условный номер точки	X	Y
	36	630650,81	99632,82
	37	630650,51	99631,51
	38	630651,22	99623,88
	39	630651,54	99598,20
	40	630670,13	99598,20
	41	630682,41	99598,20
	42	630710,72	99578,48
	43	630731,52	99563,99
	44	630742,23	99578,48
	45	630761,12	99600,54
	46	630785,87	99583,11
	47	630797,13	99574,58
	48	630799,93	99572,46
	49	630945,26	99785,39
	50	630961,11	99808,61
	51	630975,41	99836,01
	52	630984,13	99870,47
	53	630995,07	99959,01
	54	631009,86	100065,33
	55	631025,31	100176,45
	56	631028,67	100200,62
	57	631029,82	100215,50
	58	631035,08	100246,72
	59	631053,47	100313,60
	60	631054,90	100318,81
	61	631066,14	100366,17
	62	631071,57	100397,59
	63	631073,15	100425,13
	64	631074,56	100463,73
	65	631075,24	100497,22
	66	631078,76	100534,24
	67	631081,92	100557,56
	68	631087,36	100587,93
	69	631092,94	100607,73
	70	631098,94	100632,39
	71	631104,73	100656,16
	72	631111,40	100691,94
	73	631118,75	100721,50
	74	631119,64	100725,10
	75	631122,59	100731,98
	76	631127,88	100744,29
	77	631112,93	100751,52

Условный номер земельного участка	Условный номер точки	X	Y
	78	631104,29	100733,49
	79	631103,32	100731,56
	80	631102,16	100729,77
	81	631101,12	100728,34
	82	631095,85	100718,59
	83	631095,57	100718,09
	84	631094,54	100716,50
	85	631047,97	100642,01
	86	631047,13	100640,93
	87	631042,07	100633,90
	88	631021,82	100605,77
	89	631003,65	100552,60
	90	630999,61	100518,33
	91	630979,47	100473,54
		5	630956,44
1.19	1	630742,23	99578,48
	2	630731,52	99563,99
	3	630759,12	99544,26
	4	630770,65	99536,02
	5	630773,61	99533,90
	6	630796,94	99568,09
	7	630799,93	99572,46
	8	630797,13	99574,58
	9	630785,87	99583,11
	10	630761,12	99600,54
	1	630742,23	99578,48
1.21.1	1	630676,32	99352,78
	2	630673,77	99350,84
	3	630691,99	99342,89
	4	630692,16	99343,02
	5	630695,17	99345,36
	6	630712,10	99349,60
	7	630719,51	99355,24
	8	630723,48	99361,27
	9	630707,54	99372,44
	10	630704,71	99374,42
	11	630692,57	99365,17
	1	630676,32	99352,78
1.22	1	630795,44	99527,60
	2	630765,21	99485,36
	3	630772,14	99480,31
	4	630772,37	99480,14

Условный номер земельного участка	Условный номер точки	X	Y	
	5	630773,58	99482,40	
	6	630790,59	99514,12	
	7	630810,42	99540,16	
	8	630814,45	99545,47	
	9	630841,23	99580,63	
	10	630891,87	99647,14	
	11	630930,60	99698,28	
	12	630933,81	99703,35	
	13	630954,02	99735,29	
	14	630976,23	99776,69	
	15	630995,65	99812,88	
	16	631024,13	99857,88	
	17	631022,88	99858,59	
	18	631022,28	99858,93	
	19	631019,99	99860,24	
	20	631018,91	99860,87	
	21	631009,61	99866,21	
	22	630983,04	99803,68	
	23	630958,18	99767,61	
	24	630886,38	99660,23	
	25	630824,55	99569,42	
	1.23.5	1	630795,44	99527,60
		1	631025,32	99881,85
		2	631023,01	99870,98
		3	631022,74	99868,68
4		631021,31	99863,28	
5		631019,99	99860,24	
6		631022,28	99858,93	
7		631022,88	99858,59	
8		631024,13	99857,88	
9		630995,65	99812,88	
10		630976,23	99776,69	
11		630954,02	99735,29	
12		630933,81	99703,35	
13		630930,60	99698,28	
14		630891,87	99647,14	
15		630841,23	99580,63	
16		630814,45	99545,47	
17		630810,42	99540,16	
18		630790,59	99514,12	
19		630773,58	99482,40	
20	630772,37	99480,14		

Условный номер земельного участка	Условный номер точки	X	Y
	21	630784,40	99472,07
	22	630791,65	99481,67
	23	630791,99	99482,12
	24	630792,03	99482,76
	25	630792,12	99484,16
	26	630793,67	99487,69
	27	630795,30	99491,40
	28	630804,16	99499,42
	29	630805,58	99500,05
	30	630825,93	99526,92
	31	630827,13	99528,50
	32	630827,97	99530,60
	33	630832,35	99535,41
	34	630841,79	99547,88
	35	630845,44	99552,69
	36	630850,86	99559,85
	37	630867,77	99582,18
	38	630874,66	99591,28
	39	630881,34	99600,10
	40	630893,30	99615,90
	41	630907,82	99635,07
	42	630947,05	99686,88
	43	630950,62	99692,53
	44	630972,00	99726,31
	45	630974,85	99733,81
	46	630985,79	99752,95
	47	630989,45	99767,30
	48	630999,87	99790,49
	49	631008,59	99797,62
	50	631018,59	99806,41
	51	631030,09	99829,35
	52	631043,26	99850,82
	53	631050,64	99867,30
	54	631065,62	99882,22
	55	631068,10	99894,45
	56	631078,23	99910,23
	57	631081,53	99914,84
	58	631081,94	99914,64
	59	631087,10	99923,02
	60	631087,49	99923,65
	61	631087,76	99924,01
	62	631094,72	99933,20

Условный номер земельного участка	Условный номер точки	X	Y
	63	631102,28	99943,20
	64	631103,73	99945,12
	65	631116,95	99964,85
	66	631115,99	99965,37
	67	631103,91	99971,86
	68	631098,18	99974,93
	69	631095,91	99976,16
	70	631093,34	99971,62
	71	631091,91	99970,20
	72	631089,28	99964,72
	73	631083,21	99952,06
	74	631074,99	99948,05
	75	631071,76	99942,46
	76	631070,04	99939,49
	77	631066,94	99934,21
	78	631062,84	99927,68
	79	631046,42	99908,74
	1	631025,32	99881,85
	1.6	1	631193,16
2		631194,05	100331,17
3		631251,75	100300,49
4		631257,95	100297,19
5		631264,54	100322,06
6		631288,57	100351,66
7		631323,78	100411,47
8		631360,96	100468,94
9		631332,32	100484,33
10		631287,12	100508,36
1		631193,16	100331,63
1.8	1	631388,46	100704,42
	2	631373,19	100674,57
	3	631375,02	100673,68
	4	631368,68	100661,75
	5	631360,80	100646,92
	6	631345,29	100617,75
	7	631331,23	100591,32
	8	631319,50	100569,25
	9	631318,04	100566,51
	10	631314,76	100560,34
	11	631359,06	100536,78
	12	631332,32	100484,33
	13	631360,96	100468,94

Условный номер земельного участка	Условный номер точки	X	Y
	14	631367,05	100465,70
	15	631367,69	100467,53
	16	631372,15	100481,98
	17	631373,59	100488,83
	18	631376,29	100501,69
	19	631376,50	100502,58
	20	631376,66	100503,19
	21	631376,94	100504,16
	22	631386,58	100535,03
	23	631386,88	100535,91
	24	631387,23	100536,80
	25	631396,51	100558,97
	26	631397,55	100562,19
	27	631397,80	100562,92
	28	631398,11	100563,74
	29	631403,29	100576,25
	30	631409,72	100607,44
	31	631410,14	100618,36
	32	631410,43	100621,05
	33	631410,62	100621,97
	34	631416,77	100649,35
	35	631416,78	100649,69
	36	631416,86	100653,42
	37	631417,03	100660,53
	38	631417,35	100663,66
	39	631417,59	100664,93
	40	631417,87	100695,51
	41	631422,98	100742,70
	42	631426,91	100768,94
	43	631428,11	100791,66
	44	631413,78	100795,67
	45	631393,07	100801,47
	1	631388,46	100704,42
1.9.8	1	630995,07	99959,01
	2	630984,13	99870,47
	3	630975,41	99836,01
	4	630961,11	99808,61
	5	630945,26	99785,39
	6	630799,93	99572,46
	7	630796,94	99568,09
	8	630773,61	99533,90
	9	630770,65	99536,02

Условный номер земельного участка	Условный номер точки	X	Y
	10	630759,12	99544,26
	11	630731,52	99563,99
	12	630710,72	99578,48
	13	630682,41	99598,20
	14	630670,13	99598,20
	15	630651,54	99598,20
	16	630652,96	99485,27
	17	630650,94	99415,95
	18	630666,35	99409,56
	19	630681,83	99403,15
	20	630672,71	99389,54
	21	630649,44	99364,99
	22	630669,31	99352,79
	23	630676,32	99352,78
	24	630692,57	99365,17
	25	630707,52	99389,29
	26	630709,08	99391,87
	27	630710,70	99391,18
	28	630711,85	99390,71
	29	630737,31	99427,95
	30	630772,37	99480,14
	31	630772,14	99480,31
	32	630765,21	99485,36
	33	630795,44	99527,60
	34	630824,55	99569,42
	35	630886,38	99660,23
	36	630958,18	99767,61
	37	630983,04	99803,68
	38	631009,61	99866,21
	39	631010,38	99875,86
	40	631015,33	99937,87
	41	631016,16	99948,25
	42	630995,07	99959,01
	43	630995,07	99959,01
	44	631016,16	99948,26
	45	631020,89	100007,59
	46	631024,61	100030,37
	47	631025,72	100037,22
	48	631039,16	100066,72
	49	631060,62	100106,80
	50	631137,92	100251,16
	51	631189,40	100324,54

Условный номер земельного участка	Условный номер точки	X	Y
	52	631193,17	100331,63
	53	631287,12	100508,36
	54	631314,76	100560,34
	55	631318,04	100566,51
	56	631319,50	100569,25
	57	631331,23	100591,32
	58	631345,29	100617,75
	59	631360,80	100646,92
	60	631368,68	100661,75
	61	631375,02	100673,68
	62	631373,19	100674,57
	63	631388,46	100704,42
	64	631393,07	100801,47
	65	631386,81	100803,23
	66	631373,93	100806,84
	67	631368,04	100711,90
	68	631362,69	100703,78
	69	631350,78	100685,42
	70	631350,61	100685,15
	71	631262,81	100520,66
	72	631170,15	100345,94
	73	631115,54	100268,04
	74	631041,01	100126,35
	75	631035,64	100116,13
	76	631021,39	100088,05
	77	631009,86	100065,33
	1	630995,07	99959,01

1.5.3. 3 этап формирования земельных участков
Система координат – МСК 167

Условный номер земельного участка	Условный номер точки	X	Y
1.1	1	631060,62	100106,80
	2	631039,16	100066,72
	3	631025,72	100037,22
	4	631024,61	100030,37
	5	631020,89	100007,59
	6	631016,16	99948,26
	7	631015,33	99937,87
	8	631010,38	99875,86
	9	631009,61	99866,21

Условный номер земельного участка	Условный номер точки	X	Y
	10	631018,91	99860,87
	11	631019,99	99860,24
	12	631021,31	99863,28
	13	631022,74	99868,68
	14	631023,01	99870,98
	15	631025,32	99881,85
	16	631046,42	99908,74
	17	631062,84	99927,68
	18	631066,94	99934,21
	19	631070,04	99939,49
	20	631071,76	99942,46
	21	631074,99	99948,05
	22	631083,21	99952,06
	23	631089,28	99964,72
	24	631091,91	99970,20
	25	631093,34	99971,62
	26	631095,91	99976,16
	27	631090,32	99979,16
	28	631079,29	99985,09
	29	631051,99	100003,19
	30	631072,62	100036,38
	31	631075,07	100041,51
	32	631100,58	100084,07
	33	631105,33	100092,00
	34	631118,16	100095,56
	35	631125,17	100102,40
	36	631126,51	100103,71
	37	631147,28	100113,89
	38	631179,96	100093,78
	39	631193,64	100114,74
	40	631206,34	100133,70
	41	631210,55	100141,22
	42	631227,79	100174,88
	43	631229,02	100177,73
	44	631240,76	100210,07
	45	631249,98	100235,46
	46	631270,73	100290,40
	47	631257,95	100297,19
	48	631251,75	100300,49
	49	631194,05	100331,17
	50	631193,16	100331,63
	51	631189,39	100324,54
	52	631137,92	100251,16

Условный номер земельного участка	Условный номер точки	X	Y
	1	631060,62	100106,80
1.10	1	631373,93	100806,84
	2	631226,51	100878,05
	3	631216,68	100859,10
	4	631200,15	100829,59
	5	631177,22	100803,02
	6	631174,47	100796,79
	7	631172,65	100792,68
	8	631132,35	100705,13
	9	631129,65	100695,99
	10	631128,10	100688,49
	11	631115,07	100626,87
	12	631108,92	100599,61
	13	631107,71	100594,24
	14	631101,56	100562,48
	15	631096,12	100540,03
	16	631092,62	100506,53
	17	631090,84	100467,04
	18	631090,70	100431,44
	19	631087,54	100394,79
	20	631082,94	100358,65
	21	631072,61	100312,86
	22	631063,33	100283,92
	23	631055,95	100253,55
	24	631048,59	100219,18
	25	631035,64	100116,13
	26	631041,01	100126,35
	27	631115,54	100268,04
	28	631170,15	100345,94
	29	631350,61	100685,15
	30	631350,78	100685,42
	31	631362,69	100703,78
	32	631359,29	100706,03
	33	631358,04	100704,13
	34	631347,33	100711,20
	35	631353,93	100721,21
	36	631368,04	100711,90
1.11	1	631373,93	100806,84
	1	631380,92	101185,68
	2	631376,53	101187,96
	3	631379,35	101193,64
	4	631377,06	101194,62
	5	631376,65	101193,73

Условный номер земельного участка	Условный номер точки	X	Y
	6	631370,60	101196,24
	7	631371,16	101197,81
	8	631370,26	101198,13
	9	631368,27	101198,85
	10	631365,54	101193,67
	11	631362,09	101195,46
	12	631355,77	101183,29
	13	631353,96	101179,81
	14	631349,25	101170,74
	15	631342,63	101158,01
	16	631345,85	101156,19
	17	631347,59	101153,56
	18	631327,14	101091,35
	19	631299,15	101040,60
	20	631255,73	100961,82
	21	631238,69	100929,96
	22	631234,74	100923,52
	23	631221,58	100901,22
	24	631210,43	100877,14
	25	631207,53	100870,88
	26	631204,06	100865,24
	27	631189,37	100841,34
	28	631184,77	100830,94
	29	631166,83	100819,54
	30	631127,88	100744,29
	31	631122,59	100731,98
	32	631119,64	100725,10
	33	631118,75	100721,50
	34	631111,40	100691,94
	35	631104,73	100656,16
	36	631099,11	100632,71
	37	631096,47	100621,43
	38	631092,94	100607,73
	39	631087,36	100587,93
	40	631081,92	100557,56
	41	631078,76	100534,24
	42	631075,24	100497,22
	43	631074,56	100463,73
	44	631073,15	100425,13
	45	631071,57	100397,59
	46	631066,14	100366,17
	47	631054,90	100318,81
	48	631053,47	100313,60

Условный номер земельного участка	Условный номер точки	X	Y
	49	631035,08	100246,72
	50	631029,82	100215,50
	51	631028,67	100200,62
	52	631025,31	100176,45
	53	631009,86	100065,33
	54	631021,39	100088,05
	55	631035,64	100116,13
	56	631048,59	100219,18
	57	631055,95	100253,55
	58	631063,33	100283,92
	59	631072,61	100312,86
	60	631082,94	100358,65
	61	631087,54	100394,79
	62	631090,70	100431,44
	63	631090,84	100467,04
	64	631092,62	100506,53
	65	631096,12	100540,03
	66	631101,56	100562,48
	67	631107,71	100594,24
	68	631108,92	100599,61
	69	631115,07	100626,87
	70	631128,10	100688,49
	71	631129,65	100695,99
	72	631132,35	100705,13
	73	631172,65	100792,68
	74	631174,47	100796,79
	75	631177,22	100803,02
	76	631200,15	100829,59
	77	631216,68	100859,10
	78	631226,51	100878,05
	79	631268,18	100958,26
	80	631275,94	100970,33
	81	631291,53	100998,52
	82	631303,53	101024,19
	83	631347,63	101105,27
	84	631362,91	101140,63
	85	631372,36	101162,49
	1	631380,92	101185,68
1.12.1	1	631453,19	100937,07
	2	631437,84	100898,17
	3	631432,28	100864,84
	4	631429,37	100821,71
	5	631428,84	100819,59

Условный номер земельного участка	Условный номер точки	X	Y
	6	631426,71	100820,06
	7	631420,87	100834,41
	8	631412,08	100857,81
	9	631411,58	100865,99
	10	631410,32	100869,41
	11	631409,16	100874,30
	12	631408,27	100879,71
	13	631408,27	100885,78
	14	631416,93	100902,23
	15	631418,19	100903,99
	16	631418,88	100905,10
	17	631424,15	100924,01
	18	631428,58	100938,39
	19	631429,70	100955,31
	20	631429,93	100955,85
	21	631430,21	100957,39
	22	631430,25	100960,73
	23	631430,47	100966,88
	24	631430,47	100967,03
	25	631430,96	100974,37
	26	631435,72	100993,42
	27	631439,16	101018,56
	28	631438,90	101052,16
	29	631434,40	101092,11
	30	631434,32	101093,87
	31	631434,73	101098,40
	32	631434,31	101101,58
	33	631433,73	101106,69
	34	631433,08	101120,69
	35	631430,72	101133,00
	36	631429,57	101143,06
	37	631428,55	101144,31
	38	631418,66	101195,86
	39	631418,53	101198,47
	40	631418,51	101205,56
	41	631417,21	101212,93
	42	631412,09	101226,09
	43	631408,44	101231,47
	44	631407,45	101232,81
	45	631406,09	101235,52
	46	631402,41	101239,59
	47	631400,13	101242,65
	48	631398,65	101244,22

Условный номер земельного участка	Условный номер точки	X	Y
	49	631398,42	101243,99
	50	631398,58	101244,29
	51	631396,69	101246,30
	52	631395,65	101246,49
	53	631392,86	101249,01
	54	631385,19	101250,34
	55	631380,16	101250,34
	56	631373,28	101246,90
	57	631341,27	101207,21
	58	631315,87	101191,86
	59	631317,19	101177,05
	60	631316,13	101174,13
	61	631310,05	101168,58
	62	631300,52	101164,35
	63	631304,49	101157,20
	64	631303,17	101153,23
	65	631295,76	101137,36
	66	631293,11	101132,60
	67	631288,61	101129,16
	68	631285,44	101121,22
	69	631285,25	101120,20
	70	631284,63	101118,99
	71	631284,94	101118,45
	72	631284,91	101118,31
	73	631285,20	101117,99
	74	631287,75	101113,52
	75	631289,92	101109,72
	76	631289,94	101109,38
	77	631290,31	101109,04
	78	631293,40	101103,63
	79	631293,25	101103,34
	80	631289,06	101100,44
	81	631276,50	101103,33
	82	631276,34	101103,03
	83	631276,20	101102,86
	84	631272,87	101103,23
	85	631270,89	101101,04
	86	631270,89	101096,24
	87	631270,26	101095,46
	88	631270,06	101094,46
	89	631270,89	101093,48
	90	631270,89	101091,52
	91	631274,61	101089,06

Условный номер земельного участка	Условный номер точки	X	Y
	92	631279,53	101083,24
	93	631277,97	101076,89
	94	631271,90	101063,59
	95	631267,18	101056,13
	96	631265,69	101052,47
	97	631257,68	101039,25
	98	631253,72	101025,95
	99	631251,08	101022,26
	100	631248,93	101022,26
	101	631243,64	101026,50
	102	631238,61	101033,91
	103	631238,61	101038,67
	104	631241,78	101052,43
	105	631256,07	101073,86
	106	631246,81	101077,56
	107	631242,05	101073,59
	108	631234,38	101053,48
	109	631234,11	101042,11
	110	631238,08	101024,65
	111	631246,23	101015,48
	112	631244,21	101012,66
	113	631239,41	100991,12
	114	631234,07	100985,27
	115	631229,19	100980,59
	116	631228,59	100979,46
	117	631222,11	100970,67
	118	631219,85	100967,60
	119	631217,96	100964,17
	120	631216,07	100960,74
	121	631214,85	100958,74
	122	631212,68	100954,11
	123	631213,09	100951,04
	124	631212,68	100948,18
	125	631213,76	100946,02
	126	631213,86	100945,26
	127	631214,18	100939,35
	128	631196,62	100909,75
	129	631176,74	100877,35
	130	631170,14	100872,60
	131	631167,70	100870,92
	132	631158,35	100860,68
	133	631154,70	100856,77
	134	631151,94	100853,66

Условный номер земельного участка	Условный номер точки	X	Y
	135	631139,92	100840,49
	136	631137,51	100834,69
	137	631139,03	100833,93
	138	631154,33	100826,01
	139	631167,90	100841,51
	140	631169,50	100843,31
	141	631171,64	100845,61
	142	631189,07	100862,37
	143	631193,78	100866,89
	144	631195,84	100870,23
	145	631229,89	100940,95
	146	631237,13	100954,90
	147	631254,75	100980,88
	148	631256,87	100992,90
	149	631261,84	101021,11
	150	631275,40	101052,52
	151	631290,29	101082,95
	152	631302,93	101105,76
	153	631307,06	101121,68
	154	631311,96	101129,39
	155	631318,35	101144,42
	156	631327,98	101166,27
	157	631335,94	101179,59
	158	631336,90	101181,20
	159	631351,80	101199,70
	160	631373,29	101228,80
	161	631383,88	101239,38
	162	631395,13	101234,76
	163	631404,72	101220,21
	164	631407,07	101213,31
	165	631407,97	101210,66
	166	631410,29	101203,84
	167	631417,39	101165,02
	168	631417,71	101151,87
	169	631421,13	101123,12
	170	631418,17	101116,18
	171	631412,51	101118,78
	172	631413,02	101109,34
	173	631413,86	101098,51
	174	631413,01	101088,53
	175	631413,30	101076,87
	176	631413,67	101074,20
	177	631413,77	101073,43

Условный номер земельного участка	Условный номер точки	X	Y
	178	631415,30	101013,17
	179	631415,27	101012,49
	180	631405,27	100949,47
	181	631403,37	100939,45
	182	631401,13	100923,27
	183	631395,24	100912,90
	184	631388,59	100892,44
	185	631388,26	100891,42
	186	631388,23	100888,38
	187	631387,47	100878,88
	188	631388,93	100869,51
	189	631391,37	100859,11
	190	631395,60	100849,33
	191	631403,12	100834,91
	192	631407,38	100828,02
	193	631410,73	100816,66
	194	631412,84	100806,96
	195	631413,78	100795,67
	196	631428,11	100791,66
	197	631426,91	100768,94
	198	631422,98	100742,70
	199	631417,87	100695,51
	200	631417,59	100664,93
	201	631417,35	100663,66
	202	631417,03	100660,53
	203	631416,87	100653,42
	204	631416,78	100649,70
	205	631416,77	100649,35
	206	631410,62	100621,97
	207	631410,43	100621,05
	208	631410,14	100618,36
	209	631409,72	100607,44
	210	631403,29	100576,25
	211	631398,11	100563,74
	212	631397,80	100562,92
	213	631397,55	100562,19
	214	631396,51	100558,97
	215	631387,23	100536,80
	216	631386,88	100535,91
	217	631386,58	100535,03
	218	631376,94	100504,16
	219	631376,66	100503,19
	220	631376,50	100502,58

Условный номер земельного участка	Условный номер точки	X	Y
	221	631376,29	100501,69
	222	631373,59	100488,84
	223	631372,15	100481,98
	224	631367,69	100467,53
	225	631367,05	100465,70
	226	631360,52	100447,13
	227	631340,21	100424,74
	228	631299,79	100352,77
	229	631280,02	100314,44
	230	631270,73	100290,40
	231	631249,98	100235,46
	232	631240,76	100210,07
	233	631229,02	100177,73
	234	631227,79	100174,88
	235	631210,55	100141,22
	236	631206,34	100133,70
	237	631193,64	100114,74
	238	631179,96	100093,78
	239	631196,03	100083,90
	240	631203,92	100097,60
	241	631215,31	100113,77
	242	631222,69	100121,98
	243	631228,20	100131,80
	244	631237,81	100150,75
	245	631242,32	100158,03
	246	631249,06	100173,70
	247	631253,44	100189,40
	248	631257,66	100201,08
	249	631278,76	100257,07
	250	631283,62	100257,95
	251	631284,96	100261,37
	252	631284,31	100271,81
	253	631287,88	100281,28
	254	631298,50	100309,64
	255	631357,59	100414,84
	256	631378,20	100436,73
	257	631384,47	100456,44
	258	631384,51	100456,57
	259	631384,62	100456,89
	260	631385,98	100458,96
	261	631391,54	100476,96
	262	631395,87	100497,58
	263	631396,03	100498,20

Условный номер земельного участка	Условный номер точки	X	Y
	264	631405,67	100529,07
	265	631415,29	100552,03
	266	631416,59	100556,08
	267	631422,50	100570,35
	268	631429,64	100605,02
	269	631430,13	100617,57
	270	631436,72	100646,90
	271	631437,03	100660,06
	272	631437,58	100662,96
	273	631437,87	100695,37
	274	631437,87	100695,58
	275	631437,88	100697,22
	276	631437,88	100697,44
	277	631438,10	100721,70
	278	631442,60	100738,63
	279	631446,84	100766,94
	280	631448,69	100802,39
	281	631446,04	100854,25
	282	631453,19	100876,21
	283	631458,74	100920,93
	284	631458,74	100928,60
	285	631456,10	100939,71
	1	631453,19	100937,07
1.18	1	630895,72	100199,77
	2	630888,18	100156,18
	3	630882,90	100025,03
	4	630883,93	100015,87
	5	630891,04	99952,59
	6	630888,81	99869,57
	7	630888,81	99866,80
	8	630887,93	99831,97
	9	630865,18	99780,34
	10	630856,74	99761,19
	11	630836,20	99738,14
	12	630833,49	99735,10
	13	630832,98	99733,46
	14	630822,55	99699,61
	15	630791,29	99672,10
	16	630786,72	99666,08
	17	630782,84	99660,97
	18	630778,84	99655,70
	19	630746,97	99631,51
	20	630718,00	99615,89

Условный номер земельного участка	Условный номер точки	X	Y
	21	630685,22	99615,58
	22	630667,91	99625,61
	23	630654,30	99642,41
	24	630653,35	99643,77
	25	630650,81	99632,82
	26	630650,51	99631,51
	27	630651,22	99623,88
	28	630651,54	99598,20
	29	630670,13	99598,20
	30	630682,41	99598,20
	31	630710,72	99578,48
	32	630731,52	99563,99
	33	630742,23	99578,48
	34	630761,12	99600,54
	35	630785,87	99583,11
	36	630797,13	99574,58
	37	630799,93	99572,46
	38	630945,26	99785,39
	39	630961,11	99808,61
	40	630975,41	99836,01
	41	630984,13	99870,47
	42	630995,07	99959,01
	43	631009,86	100065,33
	44	631025,31	100176,45
	45	631028,67	100200,62
	46	631029,82	100215,50
	47	631035,08	100246,72
	48	631053,47	100313,60
	49	631054,90	100318,81
	50	631066,14	100366,17
	51	631071,57	100397,59
	52	631073,15	100425,13
	53	631074,56	100463,73
	54	631075,24	100497,22
	55	631078,76	100534,24
	56	631081,92	100557,56
	57	631087,36	100587,93
	58	631092,94	100607,73
	59	631096,47	100621,43
	60	631099,11	100632,71
	61	631104,73	100656,16
	62	631111,40	100691,94
	63	631118,75	100721,50

Условный номер земельного участка	Условный номер точки	X	Y
	64	631119,64	100725,10
	65	631122,59	100731,98
	66	631127,88	100744,29
	67	631112,93	100751,52
	68	631104,29	100733,49
	69	631103,32	100731,56
	70	631102,16	100729,77
	71	631101,12	100728,34
	72	631095,85	100718,59
	73	631095,57	100718,09
	74	631094,54	100716,50
	75	631047,97	100642,01
	76	631047,13	100640,93
	77	631042,07	100633,90
	78	631021,82	100605,77
	79	631003,65	100552,60
	80	630999,61	100518,33
	81	630979,47	100473,54
	82	630956,44	100449,47
	83	630928,36	100367,53
	84	630925,86	100329,79
	85	630906,95	100255,47
	1	630895,72	100199,77
1.18.1	1	630987,59	100571,13
	2	630983,24	100560,29
	3	630983,80	100549,31
	4	630985,91	100541,89
	5	630985,85	100537,48
	6	630984,55	100532,70
	7	630984,06	100530,90
	8	630983,26	100529,91
	9	630975,12	100519,82
	10	630969,85	100514,60
	11	630965,40	100506,41
	12	630966,50	100488,76
	13	630956,17	100479,96
	14	630948,29	100475,84
	15	630941,78	100466,07
	16	630927,11	100431,70
	17	630918,68	100399,09
	18	630913,42	100384,78
	19	630908,35	100371,11
	20	630908,40	100342,33

Условный номер земельного участка	Условный номер точки	X	Y
	21	630904,00	100324,93
	22	630894,47	100297,41
	23	630886,80	100283,65
	24	630885,21	100251,11
	25	630879,39	100226,24
	26	630879,92	100219,09
	27	630876,22	100197,13
	28	630870,13	100177,29
	29	630865,73	100152,20
	30	630864,54	100147,46
	31	630868,93	100102,79
	32	630864,79	100049,96
	33	630861,93	100043,94
	34	630864,00	100039,91
	35	630862,96	100026,59
	36	630862,36	100025,17
	37	630863,26	100018,28
	38	630863,74	100016,20
	39	630866,14	100001,15
	40	630867,53	99992,00
	41	630868,80	99981,57
	42	630869,69	99970,96
	43	630869,90	99958,05
	44	630869,45	99947,26
	45	630869,39	99941,62
	46	630869,40	99941,07
	47	630869,73	99923,96
	48	630869,69	99916,38
	49	630869,91	99909,23
	50	630869,87	99909,00
	51	630868,81	99869,84
	52	630868,81	99863,49
	53	630870,28	99859,18
	54	630869,98	99847,05
	55	630869,72	99840,55
	56	630868,98	99838,37
	57	630864,08	99823,78
	58	630862,20	99818,21
	59	630861,49	99816,14
	60	630859,65	99810,73
	61	630857,87	99805,43
	62	630857,33	99804,60
	63	630852,53	99796,20

Условный номер земельного участка	Условный номер точки	X	Y
	64	630850,71	99793,18
	65	630847,81	99788,20
	66	630843,84	99782,00
	67	630842,91	99779,09
	68	630842,68	99777,70
	69	630842,32	99775,53
	70	630840,23	99772,47
	71	630821,71	99755,80
	72	630809,01	99722,20
	73	630807,95	99714,53
	74	630807,32	99712,76
	75	630806,09	99710,98
	76	630799,36	99715,64
	77	630788,30	99701,23
	78	630762,91	99667,80
	79	630755,83	99667,43
	80	630742,87	99657,64
	81	630732,28	99654,21
	82	630716,94	99642,56
	83	630710,32	99634,36
	84	630707,15	99633,04
	85	630693,39	99633,83
	86	630683,34	99638,33
	87	630669,84	99655,00
	88	630662,43	99667,43
	89	630661,09	99671,99
	90	630659,55	99670,42
	91	630653,35	99643,77
	92	630654,30	99642,41
	93	630667,91	99625,61
	94	630685,22	99615,58
	95	630718,00	99615,89
	96	630746,97	99631,51
	97	630778,84	99655,70
	98	630782,84	99660,97
	99	630786,72	99666,08
	100	630791,29	99672,10
	101	630822,55	99699,61
	102	630832,98	99733,46
	103	630833,49	99735,10
	104	630836,20	99738,14
	105	630856,74	99761,19
	106	630865,18	99780,34

Условный номер земельного участка	Условный номер точки	X	Y
	107	630887,93	99831,97
	108	630888,81	99866,80
	109	630888,81	99869,57
	110	630891,04	99952,59
	111	630883,93	100015,87
	112	630882,90	100025,03
	113	630888,18	100156,18
	114	630895,72	100199,77
	115	630906,95	100255,47
	116	630925,86	100329,79
	117	630928,36	100367,53
	118	630956,44	100449,47
	119	630979,47	100473,54
	120	630999,61	100518,33
	121	631003,65	100552,60
	122	631021,82	100605,77
	123	631042,07	100633,90
	124	631047,13	100640,93
	125	631047,97	100642,01
	126	631094,54	100716,50
	127	631095,57	100718,09
	128	631095,85	100718,59
	129	631101,12	100728,34
	130	631102,16	100729,77
	131	631103,32	100731,56
	132	631104,29	100733,49
	133	631112,93	100751,52
	134	631098,43	100758,54
	135	631097,70	100758,89
	136	631090,71	100752,65
	137	631086,00	100741,56
	138	631084,16	100739,04
	139	631078,25	100728,09
	140	631073,51	100721,43
	141	631065,08	100703,37
	142	631060,75	100695,14
	143	631059,81	100693,35
	144	631054,10	100685,13
	145	631042,91	100669,02
	146	631031,81	100653,79
	147	631013,45	100634,38
	148	631004,98	100620,89
	149	630999,03	100597,07

Условный номер земельного участка	Условный номер точки	X	Y
	150	630997,66	100592,52
	151	630992,82	100579,99
	1	630987,59	100571,13
1.23	1	631025,32	99881,85
	2	631023,01	99870,98
	3	631022,74	99868,68
	4	631021,31	99863,28
	5	631019,99	99860,24
	6	631022,28	99858,93
	7	631022,88	99858,59
	8	631024,13	99857,88
	9	630995,65	99812,88
	10	630976,23	99776,69
	11	630954,02	99735,29
	12	630933,81	99703,35
	13	630930,60	99698,28
	14	630891,87	99647,14
	15	630841,23	99580,63
	16	630814,45	99545,47
	17	630810,42	99540,16
	18	630790,59	99514,12
	19	630773,58	99482,40
	20	630772,37	99480,14
	21	630784,40	99472,07
	22	630791,65	99481,67
	23	630791,99	99482,12
	24	630792,03	99482,76
	25	630793,67	99487,69
	26	630795,30	99491,40
	27	630804,02	99499,30
	28	630817,95	99504,97
	29	630825,93	99526,92
	30	630827,13	99528,50
	31	630827,97	99530,60
	32	630832,35	99535,41
	33	630841,79	99547,88
	34	630844,54	99550,22
	35	630845,44	99552,69
	36	630850,86	99559,85
	37	630855,46	99560,34
	38	630859,03	99562,32
39	630862,01	99573,43	
40	630865,18	99577,40	

Условный номер земельного участка	Условный номер точки	X	Y
	41	630869,15	99579,19
	42	630870,01	99581,51
	43	630867,77	99582,18
	44	630874,66	99591,28
	45	630877,95	99591,56
	46	630880,59	99595,53
	47	630881,65	99598,70
	48	630881,34	99600,10
	49	630893,30	99615,90
	50	630903,61	99615,37
	51	630906,79	99621,99
	52	630907,82	99635,07
	53	630947,05	99686,88
	54	630950,62	99692,53
	55	630950,71	99692,63
	56	630972,00	99726,31
	57	630974,85	99733,81
	58	630985,79	99752,95
	59	630989,45	99767,30
	60	630999,87	99790,49
	61	631008,59	99797,62
	62	631018,59	99806,41
	63	631030,09	99829,35
	64	631043,26	99850,82
	65	631050,64	99867,30
	66	631065,62	99882,22
	67	631068,10	99894,45
	68	631078,23	99910,23
	69	631081,53	99914,84
	70	631081,94	99914,64
	71	631087,10	99923,02
	72	631087,49	99923,65
	73	631087,76	99924,01
	74	631094,72	99933,20
	75	631102,28	99943,20
	76	631103,73	99945,12
	77	631116,95	99964,85
	78	631115,99	99965,37
	79	631103,91	99971,86
	80	631098,18	99974,93
	81	631095,91	99976,16
	82	631093,34	99971,62
	83	631091,91	99970,20

Условный номер земельного участка	Условный номер точки	X	Y
	84	631089,28	99964,72
	85	631083,21	99952,06
	86	631074,99	99948,05
	87	631071,76	99942,46
	88	631070,04	99939,49
	89	631066,94	99934,21
	90	631062,84	99927,68
	91	631046,42	99908,74
	1	631025,32	99881,85
1.9	1	630770,65	99536,02
	2	630759,12	99544,26
	3	630731,52	99563,99
	4	630710,72	99578,48
	5	630682,41	99598,20
	6	630670,13	99598,20
	7	630651,54	99598,20
	8	630652,96	99485,27
	9	630650,94	99415,95
	10	630649,44	99364,99
	11	630669,31	99352,79
	12	630673,77	99350,84
	13	630676,32	99352,78
	14	630692,57	99365,17
	15	630704,71	99374,42
	16	630714,11	99387,84
	17	630711,65	99389,76
	18	630737,31	99427,95
	19	630772,37	99480,14
	20	630772,14	99480,31
	21	630765,21	99485,36
	22	630795,44	99527,60
	23	630824,55	99569,42
	24	630886,38	99660,23
	25	630958,18	99767,61
	26	630983,04	99803,68
	27	631009,61	99866,21
	28	631010,38	99875,86
	29	631015,33	99937,87
	30	631016,16	99948,26
	31	631020,89	100007,59
	32	631024,61	100030,38
	33	631025,72	100037,22
	34	631039,16	100066,72

Условный номер земельного участка	Условный номер точки	X	Y
	35	631060,62	100106,80
	36	631137,92	100251,16
	37	631189,39	100324,54
	38	631193,16	100331,63
	39	631287,12	100508,36
	40	631314,76	100560,34
	41	631373,19	100674,57
	42	631388,46	100704,42
	43	631393,07	100801,47
	44	631386,81	100803,23
	45	631373,93	100806,84
	46	631368,04	100711,90
	47	631362,69	100703,78
	48	631350,78	100685,42
	49	631350,61	100685,15
	50	631170,15	100345,94
	51	631115,54	100268,04
	52	631041,01	100126,35
	53	631035,64	100116,13
	54	631021,39	100088,05
	55	631009,86	100065,33
	56	630995,07	99959,01
	57	630984,13	99870,47
	58	630975,41	99836,01
	59	630961,11	99808,61
	60	630945,26	99785,39
	61	630799,93	99572,46
	62	630796,94	99568,09
	63	630773,61	99533,90
	1	630770,65	99536,02

1.6. Координатное описание местоположения границ территории, в отношении которой разрабатывается проект межевания территории

Координатное описание местоположения границ территории, в отношении которой разрабатывается проект межевания территории, в виде списка координат характерных точек границы такой территории в системе координат, установленной для ведения государственного кадастра недвижимости (МСК-167):

Условный номер точки	X	Y
1	631453,19	100937,07

Условный номер точки	X	Y
2	631437,84	100898,17
3	631432,28	100864,84
4	631429,37	100821,71
5	631428,84	100819,59
6	631426,72	100820,06
7	631420,87	100834,41
8	631412,08	100857,81
9	631411,58	100865,99
10	631410,32	100869,41
11	631409,16	100874,30
12	631408,27	100879,71
13	631408,27	100885,78
14	631416,93	100902,23
15	631418,19	100903,99
16	631418,88	100905,10
17	631424,15	100924,01
18	631428,58	100938,39
19	631429,70	100955,31
20	631429,93	100955,85
21	631430,21	100957,39
22	631430,25	100960,73
23	631430,47	100966,88
24	631430,47	100967,03
25	631430,96	100974,37
26	631435,72	100993,42
27	631439,16	101018,56
28	631438,90	101052,16
29	631434,40	101092,11
30	631434,32	101093,87
31	631434,73	101098,40
32	631434,31	101101,58
33	631433,73	101106,69
34	631433,08	101120,69
35	631430,72	101133,00
36	631429,57	101143,06
37	631428,55	101144,31
38	631418,66	101195,86
39	631418,53	101198,47
40	631418,51	101205,56
41	631417,21	101212,93
42	631412,09	101226,09
43	631408,44	101231,47
44	631407,45	101232,81
45	631406,09	101235,52

Условный номер точки	X	Y
46	631402,41	101239,59
47	631400,13	101242,65
48	631398,65	101244,22
49	631398,58	101244,29
50	631396,69	101246,30
51	631395,65	101246,49
52	631392,86	101249,01
53	631385,19	101250,34
54	631380,16	101250,34
55	631373,28	101246,90
56	631341,27	101207,21
57	631315,87	101191,86
58	631317,19	101177,05
59	631316,13	101174,13
60	631310,05	101168,58
61	631300,52	101164,35
62	631304,49	101157,20
63	631303,17	101153,23
64	631295,76	101137,36
65	631293,11	101132,60
66	631288,61	101129,16
67	631285,44	101121,22
68	631285,25	101120,20
69	631284,63	101118,99
70	631284,94	101118,45
71	631284,91	101118,31
72	631285,20	101117,99
73	631287,75	101113,52
74	631289,92	101109,72
75	631289,94	101109,38
76	631290,31	101109,04
77	631293,40	101103,63
78	631293,25	101103,34
79	631289,06	101100,44
80	631276,50	101103,33
81	631276,34	101103,03
82	631276,20	101102,86
83	631272,87	101103,23
84	631270,89	101101,04
85	631270,89	101096,24
86	631270,26	101095,46
87	631270,06	101094,46
88	631270,89	101093,48
89	631270,89	101091,52

Условный номер точки	X	Y
90	631274,61	101089,06
91	631279,53	101083,24
92	631277,97	101076,89
93	631271,90	101063,59
94	631267,18	101056,13
95	631265,69	101052,47
96	631257,68	101039,25
97	631253,72	101025,95
98	631251,08	101022,26
99	631248,93	101022,26
100	631243,64	101026,50
101	631238,61	101033,91
102	631238,61	101038,67
103	631241,78	101052,43
104	631256,07	101073,86
105	631246,81	101077,56
106	631242,05	101073,59
107	631234,38	101053,48
108	631234,11	101042,11
109	631238,08	101024,65
110	631246,23	101015,48
111	631244,21	101012,66
112	631239,41	100991,12
113	631234,07	100985,27
114	631229,19	100980,59
115	631228,59	100979,46
116	631222,11	100970,67
117	631219,85	100967,60
118	631217,96	100964,17
119	631216,07	100960,74
120	631214,85	100958,74
121	631212,68	100954,11
122	631213,09	100951,04
123	631212,68	100948,18
124	631213,76	100946,02
125	631213,86	100945,26
126	631214,18	100939,35
127	631196,62	100909,75
128	631176,74	100877,35
129	631170,14	100872,60
130	631167,70	100870,92
131	631158,35	100860,68
132	631154,70	100856,77
133	631151,94	100853,66

Условный номер точки	X	Y
134	631139,92	100840,49
135	631137,51	100834,69
136	631139,03	100833,93
137	631154,33	100826,01
138	631166,83	100819,54
139	631127,88	100744,29
140	631112,93	100751,52
141	631098,43	100758,54
142	631097,70	100758,89
143	631090,71	100752,65
144	631086,00	100741,56
145	631084,16	100739,04
146	631078,25	100728,09
147	631073,51	100721,43
148	631065,08	100703,37
149	631060,75	100695,14
150	631059,81	100693,35
151	631054,10	100685,13
152	631042,91	100669,02
153	631031,81	100653,79
154	631013,45	100634,38
155	631004,98	100620,89
156	630999,03	100597,07
157	630997,66	100592,52
158	630992,82	100579,99
159	630987,59	100571,13
160	630983,24	100560,29
161	630983,80	100549,31
162	630985,91	100541,89
163	630985,85	100537,48
164	630984,55	100532,70
165	630984,06	100530,90
166	630983,26	100529,91
167	630975,12	100519,82
168	630969,85	100514,60
169	630965,40	100506,41
170	630966,50	100488,76
171	630956,17	100479,96
172	630948,29	100475,84
173	630941,78	100466,07
174	630927,11	100431,70
175	630918,68	100399,09
176	630913,42	100384,78
177	630908,35	100371,11

Условный номер точки	X	Y
178	630908,40	100342,33
179	630904,00	100324,93
180	630894,47	100297,41
181	630886,80	100283,65
182	630885,21	100251,11
183	630879,39	100226,24
184	630879,92	100219,09
185	630876,22	100197,13
186	630870,13	100177,29
187	630865,73	100152,20
188	630864,54	100147,46
189	630868,93	100102,79
190	630864,79	100049,96
191	630861,93	100043,94
192	630864,00	100039,91
193	630862,96	100026,59
194	630862,36	100025,17
195	630863,26	100018,28
196	630863,74	100016,20
197	630866,14	100001,15
198	630867,53	99992,00
199	630868,80	99981,57
200	630869,69	99970,96
201	630869,90	99958,05
202	630869,45	99947,26
203	630869,39	99941,62
204	630869,40	99941,07
205	630869,73	99923,96
206	630869,69	99916,38
207	630869,91	99909,23
208	630869,87	99909,00
209	630868,81	99869,84
210	630868,81	99863,49
211	630870,28	99859,19
212	630869,98	99847,05
213	630869,72	99840,55
214	630868,98	99838,37
215	630864,08	99823,78
216	630862,20	99818,21
217	630861,49	99816,14
218	630859,65	99810,73
219	630857,87	99805,43
220	630857,33	99804,60
221	630852,53	99796,20

Условный номер точки	X	Y
222	630850,71	99793,18
223	630847,81	99788,20
224	630843,84	99782,00
225	630842,91	99779,09
226	630842,68	99777,70
227	630842,32	99775,53
228	630840,23	99772,47
229	630821,71	99755,80
230	630809,01	99722,20
231	630807,95	99714,53
232	630807,32	99712,76
233	630806,09	99710,98
234	630799,36	99715,64
235	630788,30	99701,23
236	630762,91	99667,80
237	630755,83	99667,43
238	630742,87	99657,64
239	630732,28	99654,21
240	630716,94	99642,56
241	630710,32	99634,36
242	630707,15	99633,04
243	630693,39	99633,83
244	630683,34	99638,33
245	630669,84	99655,00
246	630662,43	99667,43
247	630661,09	99671,99
248	630659,55	99670,42
249	630653,35	99643,77
250	630650,81	99632,82
251	630650,51	99631,51
252	630651,22	99623,88
253	630651,54	99598,20
254	630652,96	99485,27
255	630650,94	99415,95
256	630649,44	99364,99
257	630669,31	99352,79
258	630673,77	99350,84
259	630691,99	99342,89
260	630692,16	99343,02
261	630695,17	99345,36
262	630712,10	99349,60
263	630719,51	99355,24
264	630723,49	99361,27
265	630707,54	99372,44

Условный номер точки	X	Y
266	630704,71	99374,42
267	630714,11	99387,84
268	630711,65	99389,76
269	630737,31	99427,95
270	630772,37	99480,14
271	630784,40	99472,07
272	630791,66	99481,68
273	630791,99	99482,12
274	630792,03	99482,76
275	630793,67	99487,69
276	630795,30	99491,40
277	630804,02	99499,31
278	630817,95	99504,97
279	630825,93	99526,92
280	630827,13	99528,50
281	630827,97	99530,60
282	630832,35	99535,41
283	630841,80	99547,89
284	630844,54	99550,22
285	630845,44	99552,69
286	630850,86	99559,85
287	630855,46	99560,34
288	630859,03	99562,32
289	630862,01	99573,43
290	630865,18	99577,40
291	630869,15	99579,19
292	630870,01	99581,51
293	630867,77	99582,18
294	630874,66	99591,28
295	630877,95	99591,56
296	630880,59	99595,53
297	630881,65	99598,70
298	630881,34	99600,10
299	630893,30	99615,90
300	630903,61	99615,37
301	630906,79	99621,99
302	630907,82	99635,07
303	630947,05	99686,88
304	630950,63	99692,54
305	630950,71	99692,63
306	630972,00	99726,31
307	630974,85	99733,81
308	630985,79	99752,95
309	630989,45	99767,30

Условный номер точки	X	Y
310	630999,87	99790,49
311	631008,59	99797,62
312	631018,59	99806,41
313	631030,09	99829,35
314	631043,26	99850,82
315	631050,64	99867,30
316	631065,62	99882,22
317	631068,10	99894,45
318	631078,23	99910,23
319	631081,53	99914,84
320	631081,94	99914,64
321	631087,10	99923,02
322	631087,49	99923,65
323	631087,76	99924,01
324	631089,62	99926,46
325	631094,72	99933,20
326	631102,28	99943,20
327	631103,73	99945,12
328	631116,95	99964,85
329	631115,99	99965,37
330	631103,91	99971,86
331	631098,18	99974,94
332	631095,91	99976,16
333	631090,33	99979,16
334	631079,29	99985,09
335	631051,99	100003,19
336	631072,62	100036,38
337	631075,07	100041,51
338	631100,58	100084,07
339	631105,33	100092,00
340	631118,16	100095,56
341	631125,17	100102,40
342	631126,51	100103,71
343	631147,28	100113,89
344	631179,96	100093,78
345	631196,03	100083,90
346	631203,92	100097,60
347	631215,31	100113,77
348	631222,69	100121,98
349	631228,20	100131,80
350	631237,81	100150,75
351	631242,32	100158,03
352	631249,06	100173,70
353	631253,44	100189,40

Условный номер точки	X	Y
354	631257,66	100201,08
355	631278,76	100257,07
356	631283,62	100257,95
357	631284,96	100261,37
358	631284,31	100271,81
359	631287,88	100281,28
360	631298,50	100309,64
361	631357,59	100414,84
362	631378,20	100436,73
363	631384,47	100456,44
364	631384,51	100456,57
365	631384,62	100456,89
366	631385,98	100458,96
367	631391,54	100476,96
368	631395,87	100497,58
369	631396,03	100498,20
370	631405,67	100529,07
371	631415,29	100552,03
372	631416,59	100556,08
373	631422,50	100570,35
374	631429,64	100605,02
375	631430,13	100617,57
376	631436,72	100646,90
377	631437,03	100660,06
378	631437,58	100662,96
379	631437,87	100695,37
380	631437,87	100695,58
381	631437,90	100697,22
382	631437,88	100697,44
383	631438,10	100721,70
384	631442,60	100738,63
385	631446,84	100766,94
386	631448,69	100802,39
387	631446,04	100854,25
388	631453,19	100876,21
389	631458,74	100920,93
390	631458,74	100928,60
391	631456,10	100939,71
1	631453,19	100937,07

Раздел 2. Чертеж межевания территории для размещения объекта регионального значения «Парк-музей освоения Севера» в г. Красноярске

Чертеж межевания территории для размещения объекта регионального значения «Парк-музей освоения Севера» в г. Красноярске, масштаб 1:1000 (не приводится).

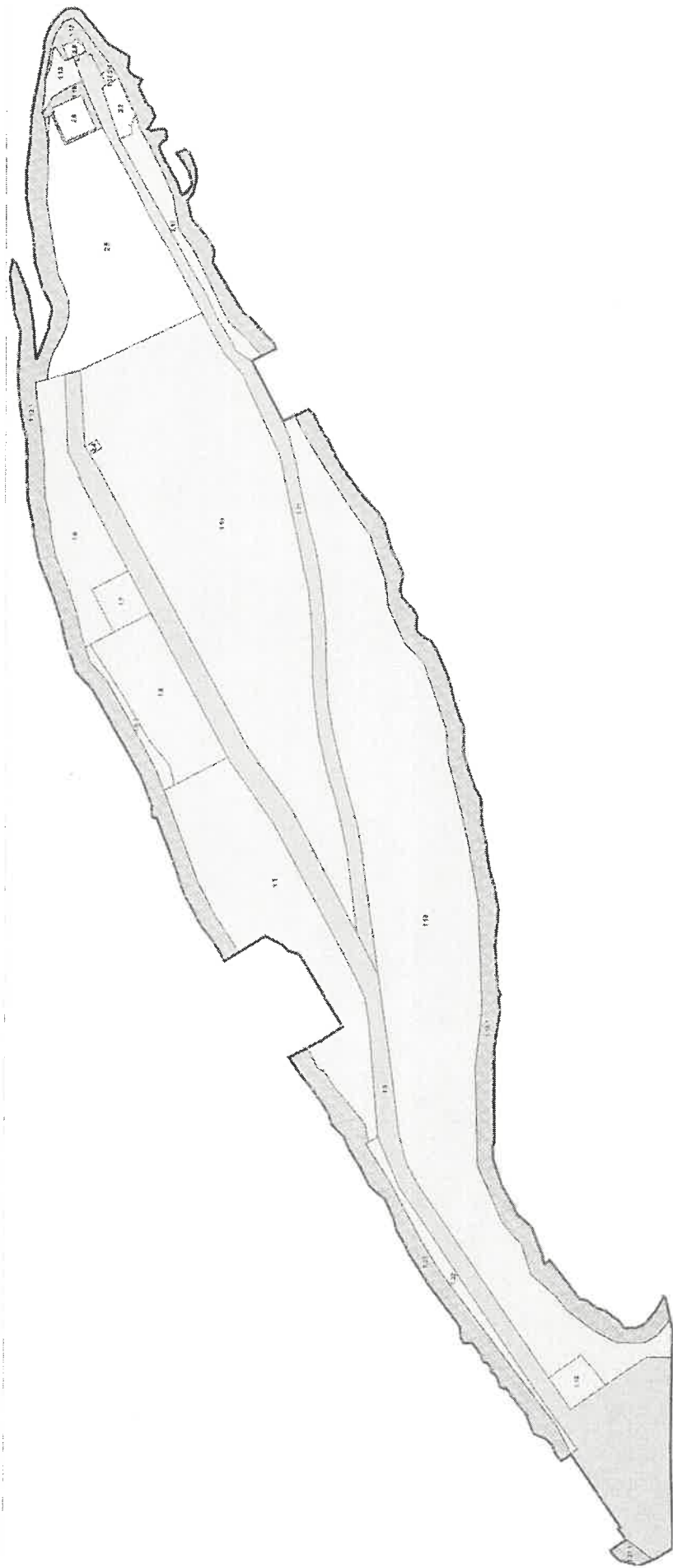
Министр строительства
Красноярского края



М.С. Рабушко

Приложение
к разделу 1 «Текстовая часть
проекта межевания для размещения
объекта регионального значения
«Парк-музей освоения Севера»
в г. Красноярске

Фрагмент чертежа межевания территории для размещения объекта регионального значения
«Парк-музей освоения Севера» в г. Красноярске



Министр строительства Красноярского края

М.С. Рабушко